

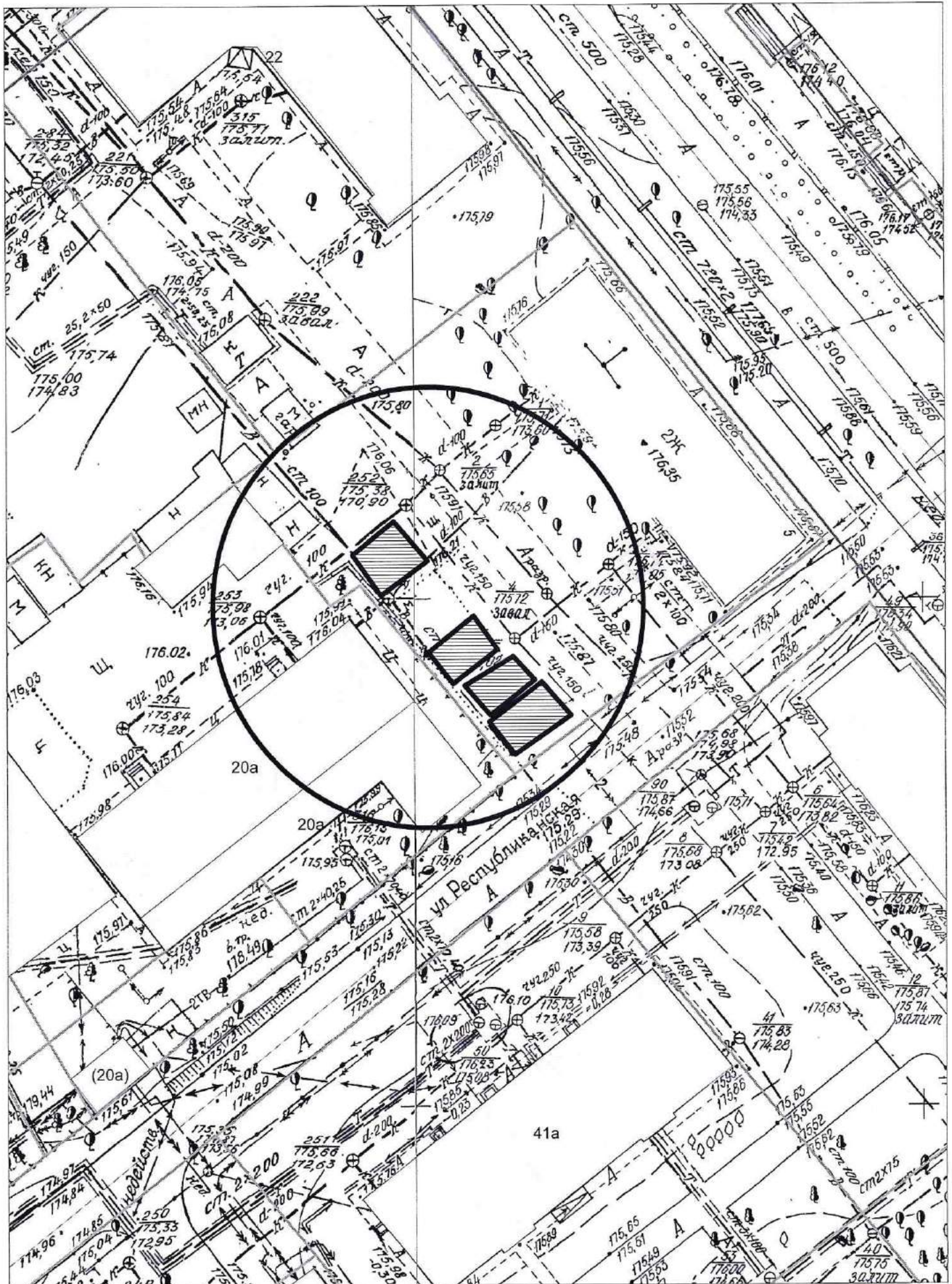
## **Информация о последствиях самовольного размещения нестационарных объектов**

По результатам заседания комиссии по вопросам демонтажа самовольных нестационарных объектов на территории города Новосибирска от 21.07.2021 № 174 принято решение о демонтаже самовольных нестационарных объектов в пределах территорий, представленных на картах – схемах.

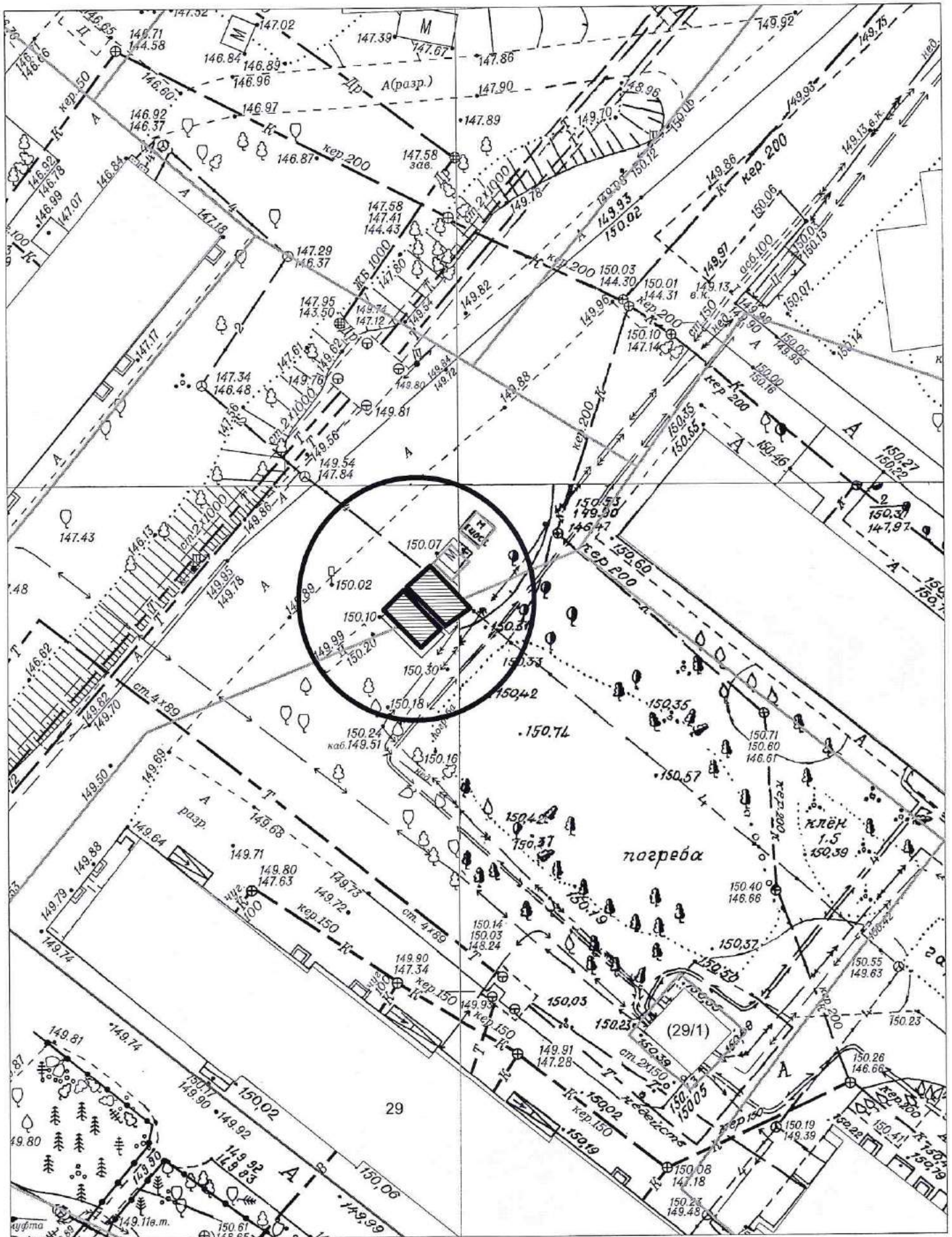
В соответствии с действующим Положением о нестационарных объектах на территории города Новосибирска, утвержденным решением Совета депутатов города Новосибирска от 29.04.2015 № 1336 (в редакции от 30.06.2021) (далее – Положение) в случае выявления повторного размещения самовольного нестационарного объекта в течение календарного года в пределах территории в радиусе 20 м от ранее демонтированного нестационарного объекта, указанной в карте-схеме территории, также в случае перемещения самовольного нестационарного объекта в пределах территории планируемого демонтажа и (или) если внешний вид его, в том числе размер, изменен, администрацией района (округом по районам) города Новосибирска (далее – администрация района (округ по районам)) составляется акт о выявлении самовольного нестационарного объекта (далее – акт о выявлении). На основании такого акта о выявлении департамент строительства и архитектуры мэрии города Новосибирска, администрации районов (округ по районам) обеспечивают повторный демонтаж самовольного нестационарного объекта без совершения действий, предусмотренных пунктами 6.6 – 6.8 Положения.

---

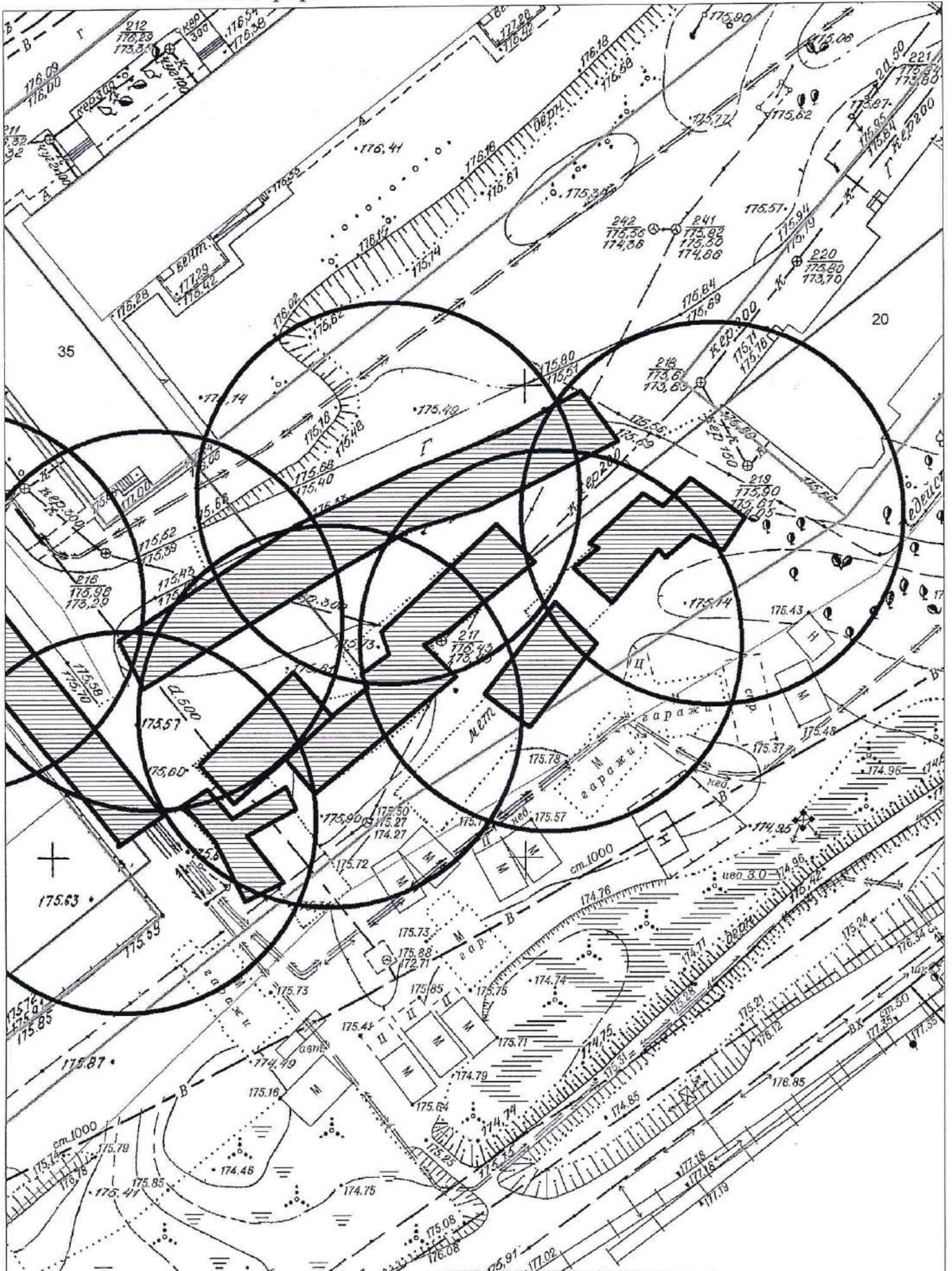
Карта схема территории № 996  
по адресному ориентиру ул. Авиастроителей 22  
на топографическом плане М1:500



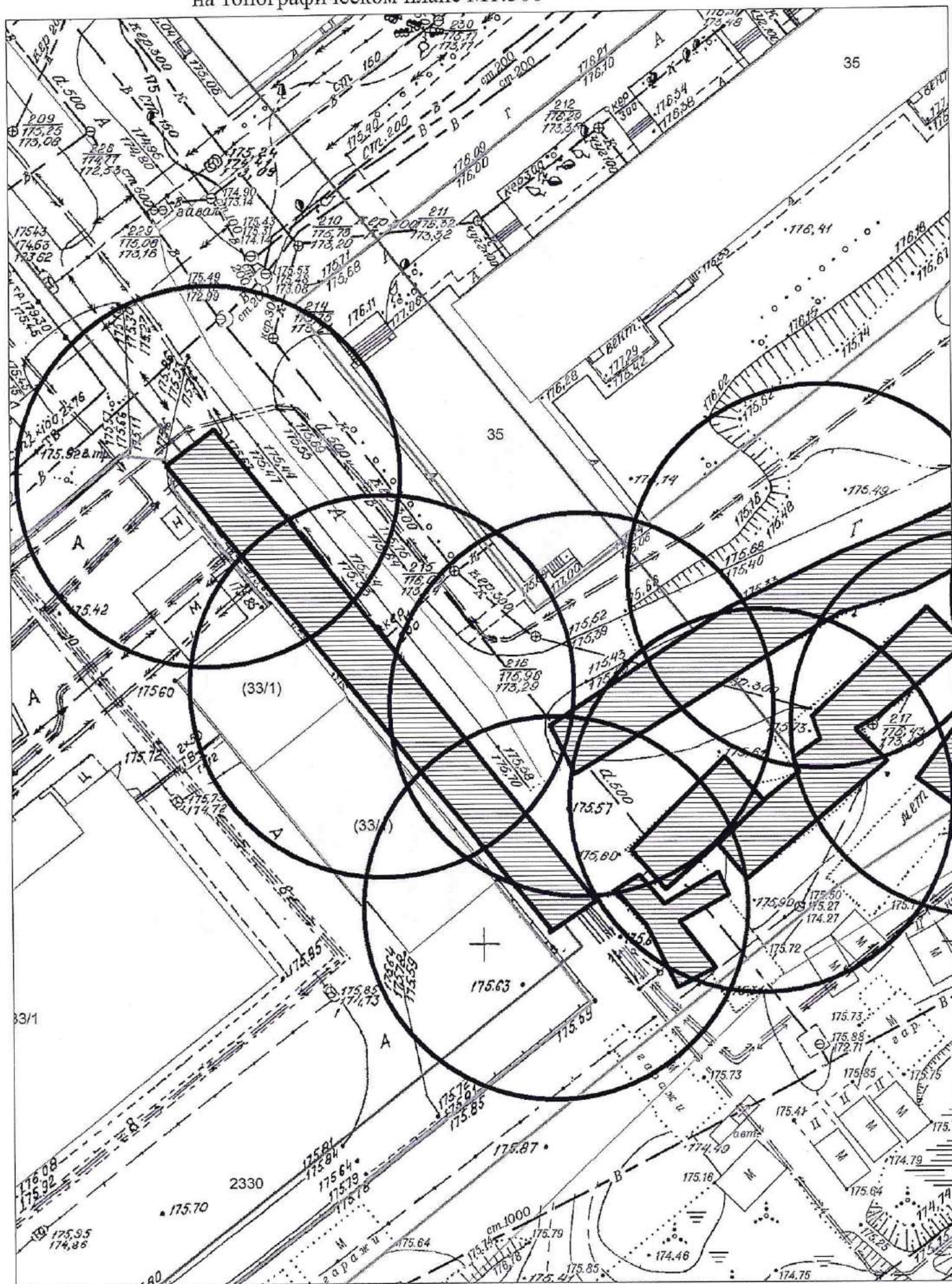
Карта схема территории № 997  
по адресному ориентиру ул. Кошурникова 29/1  
на топографическом плане М1:500



Карта схема территории № 998  
по адресному ориентиру ул. Лазарева 33/1  
на топографическом плане М1:500

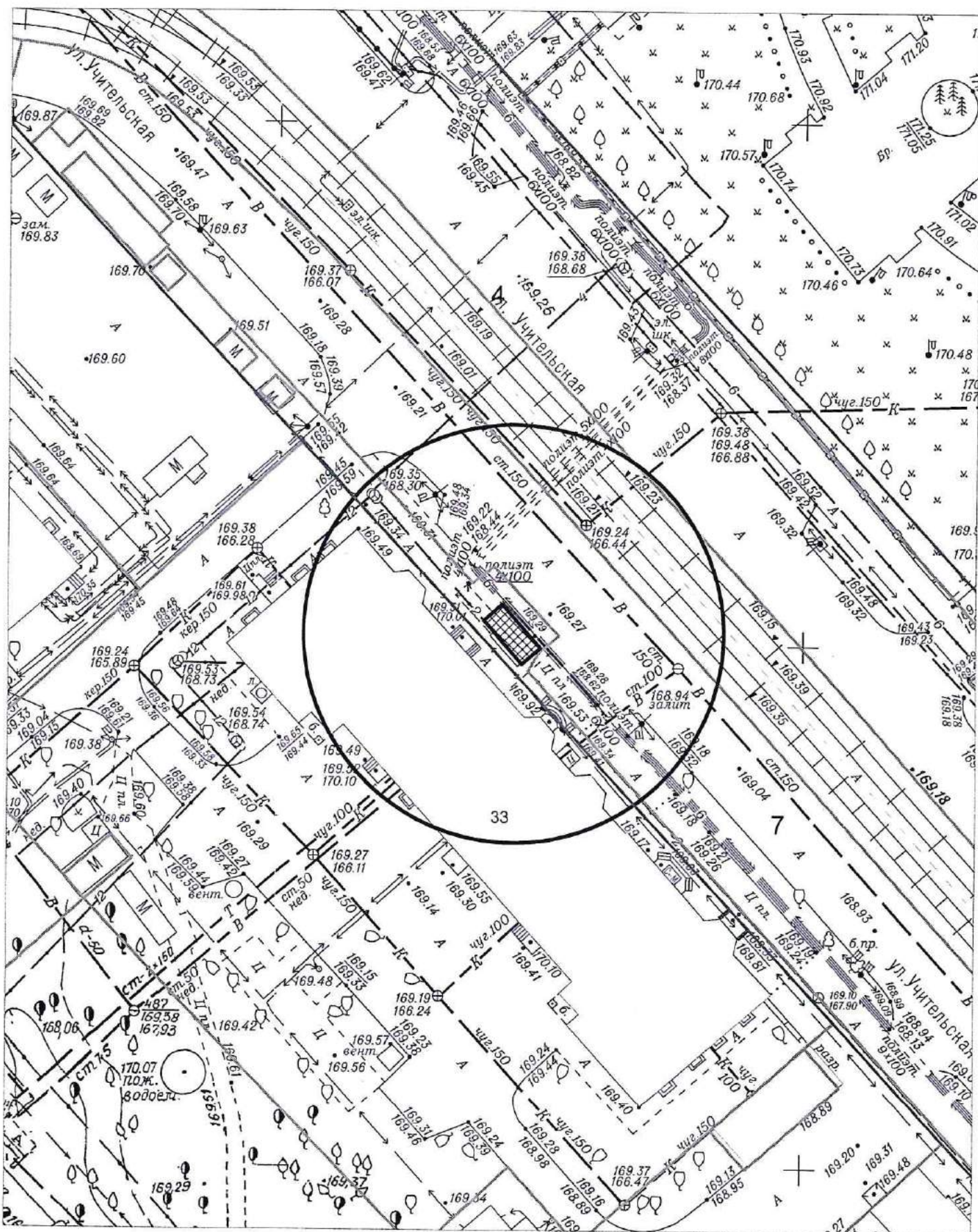


Карта схема территории № 999  
по адресному ориентиру ул. Лазарева 33/1  
на топографическом плане М1:500



# Карта-схема территории № 1000

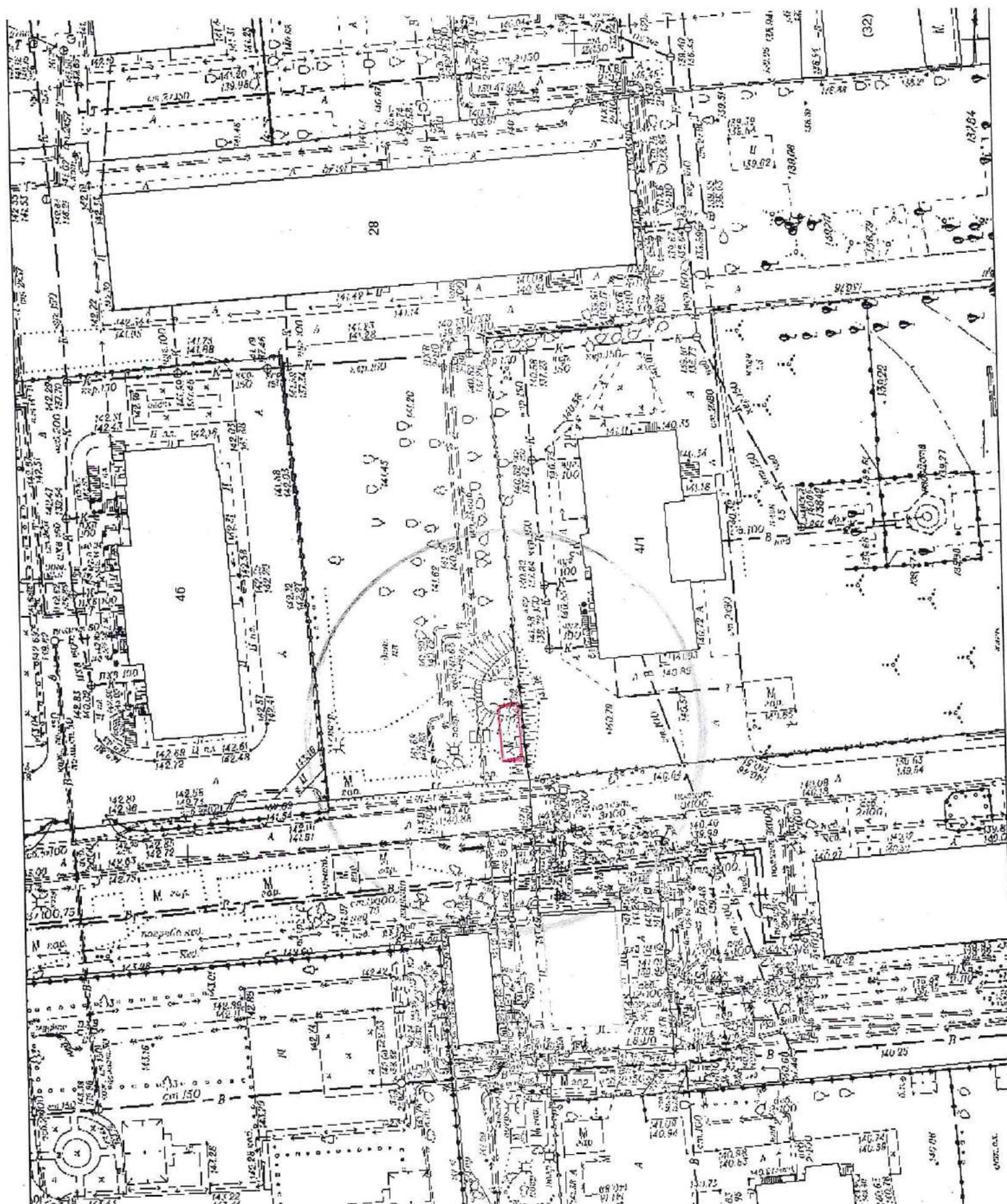
по адресному ориентиру: г. Новосибирск, ул. Учительская, (33)  
на топографическом плане М 1:500



# Карта – схема территории № 1001

по адресному ориентиру: ул. Вертковская, (4а)

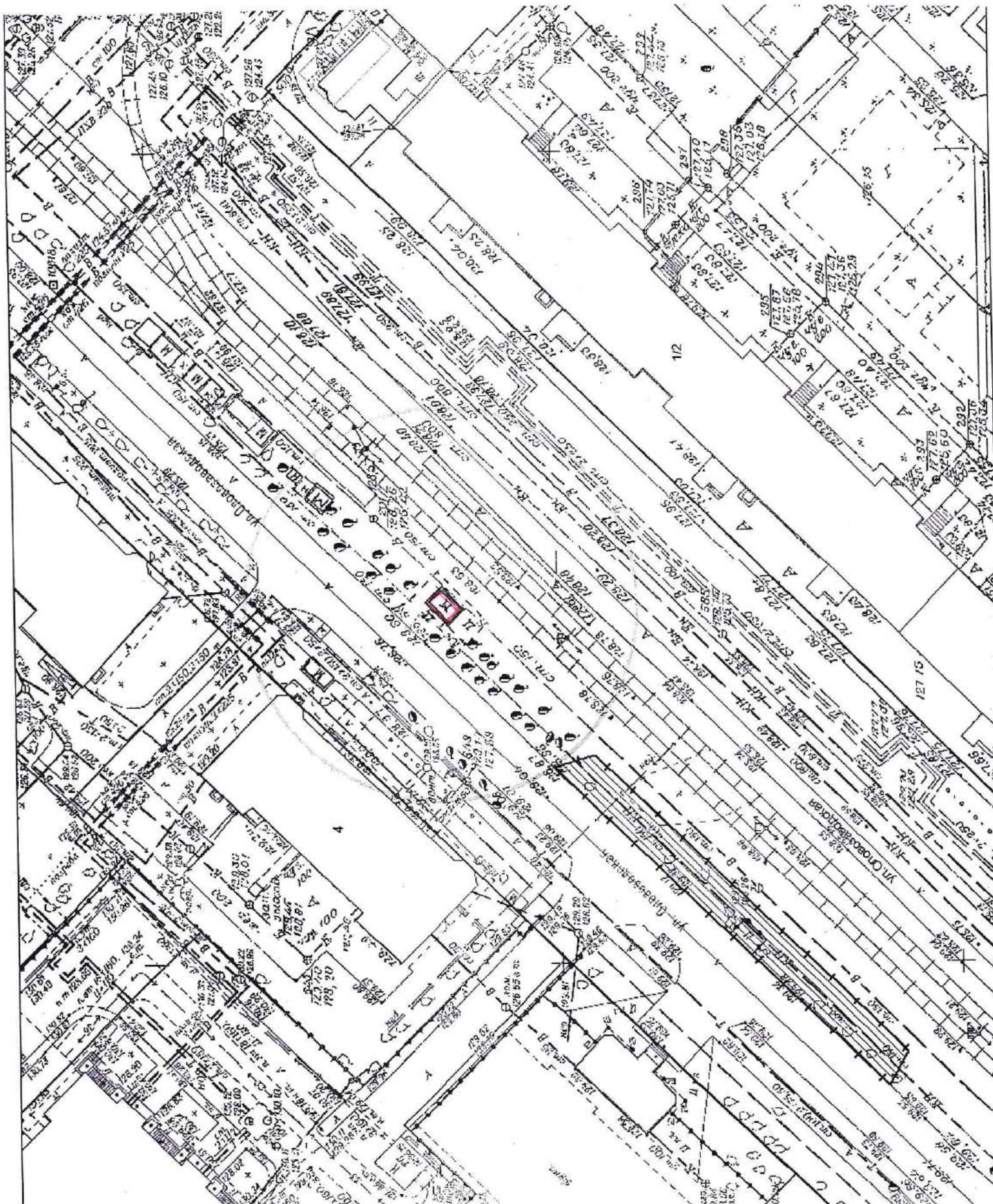
на топографическом плане М 1:500



# Карта – схема территории № 1002

по адресному ориентиру: ул. Оловозаводская, (4)

на топографическом плане М 1:500

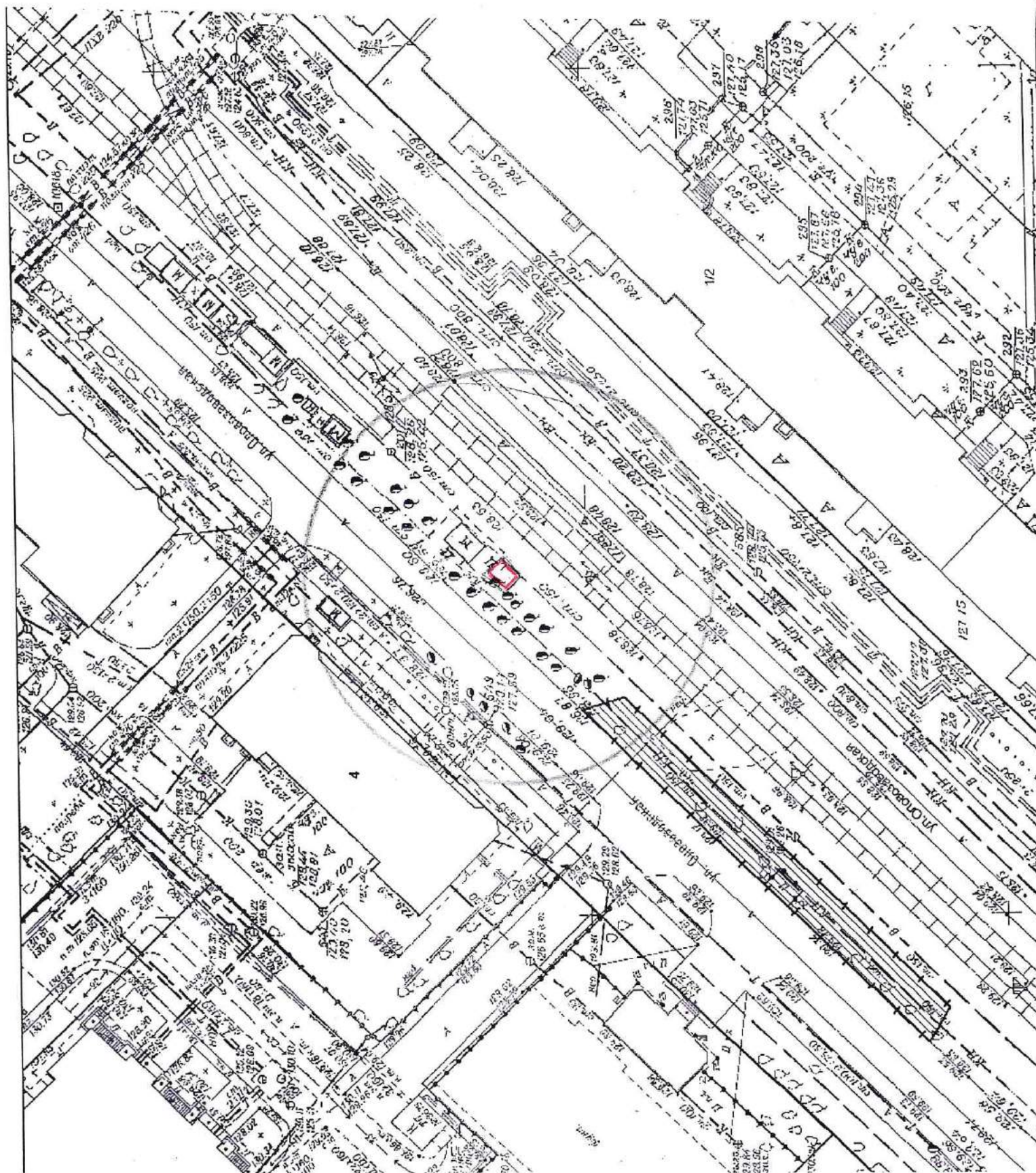




# Карта – схема территории № 1003

по адресному ориентиру: ул. Оловозаводская, (4/1)

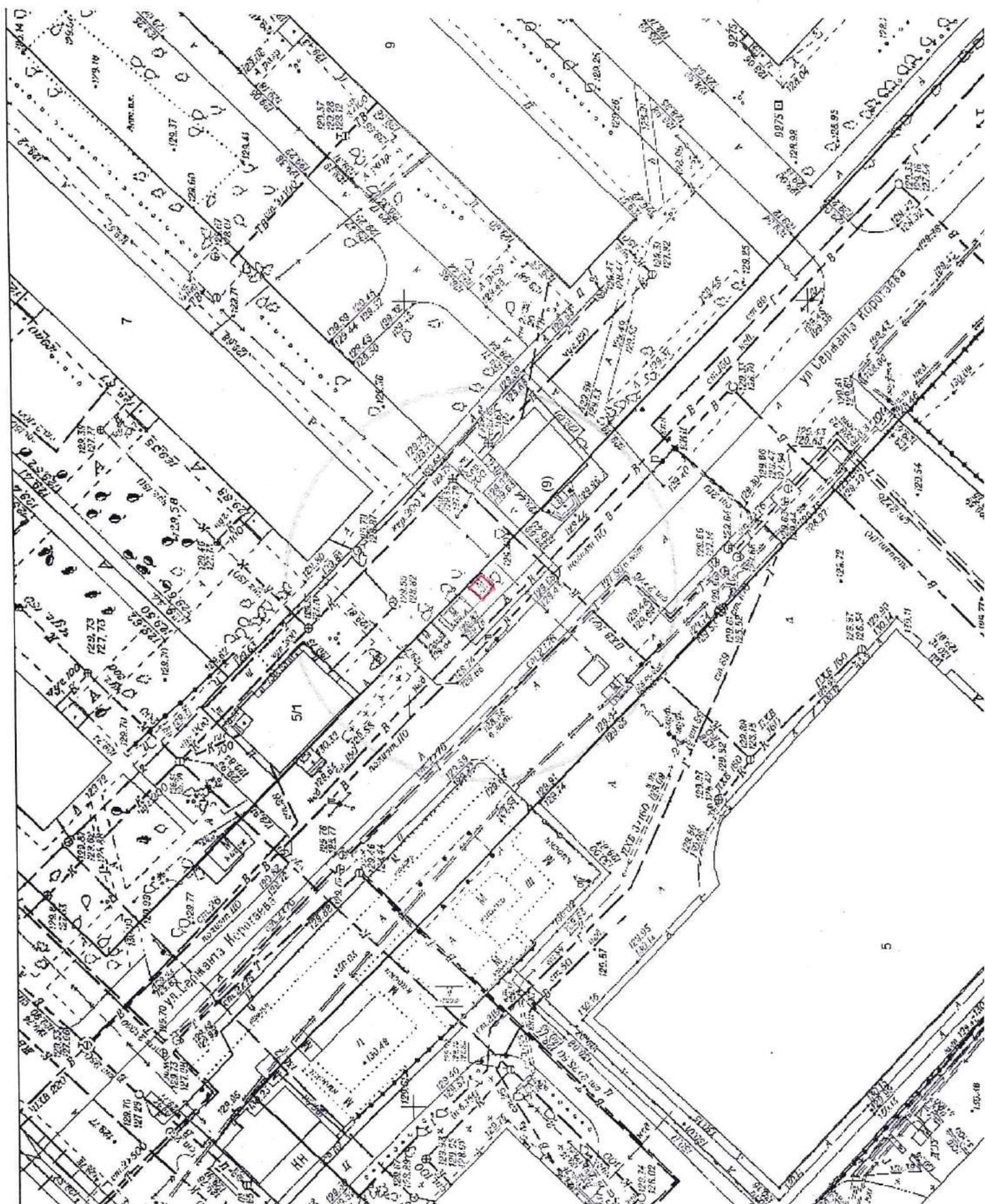
на топографическом плане М 1:500



# Карта – схема территории № 1004

по адресному ориентиру: ул. Оловозаводская, (7)

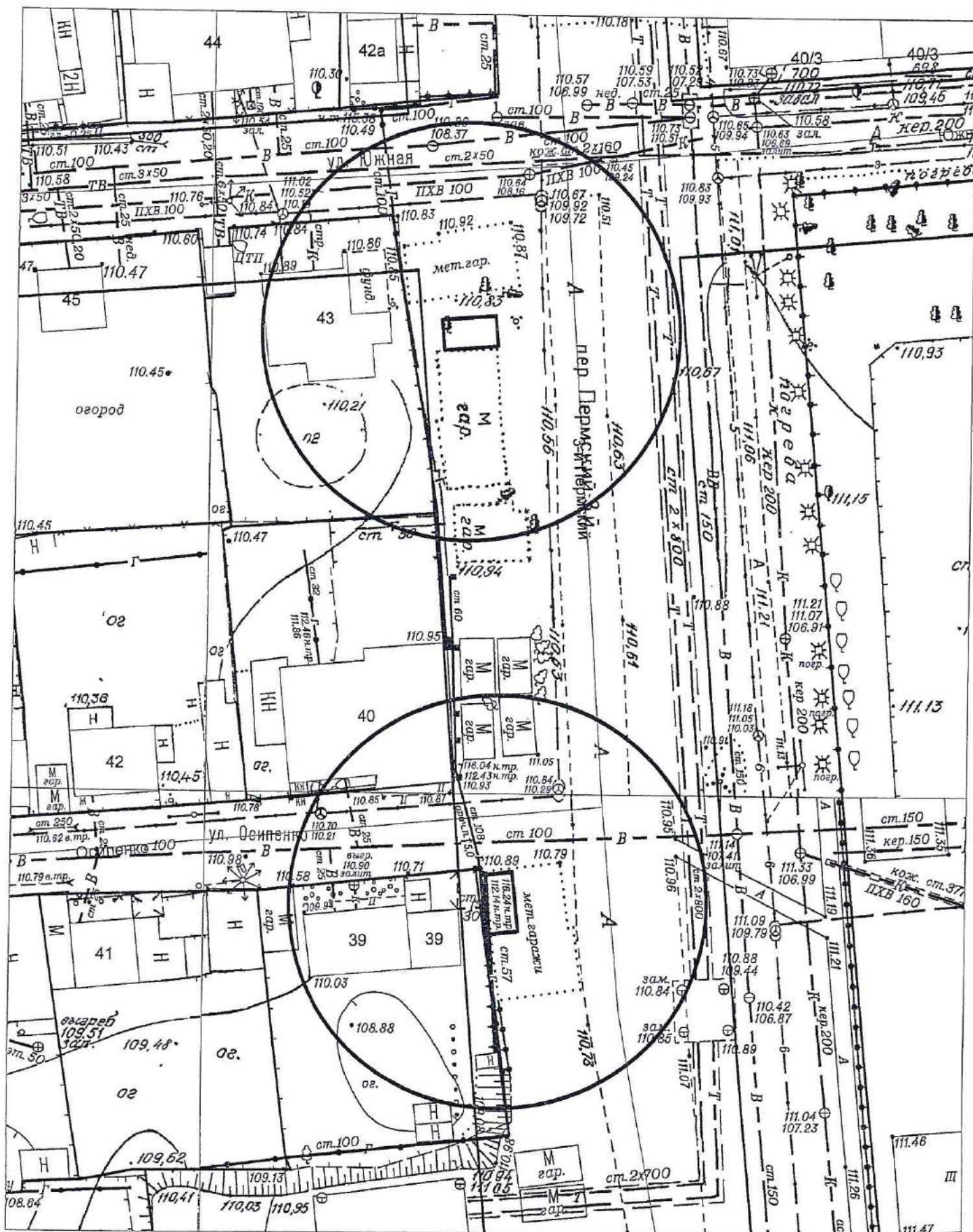
на топографическом плане М 1:500



# Карта-схема территории № 1005

по адресному ориентиру: 3-й Пермский переулок

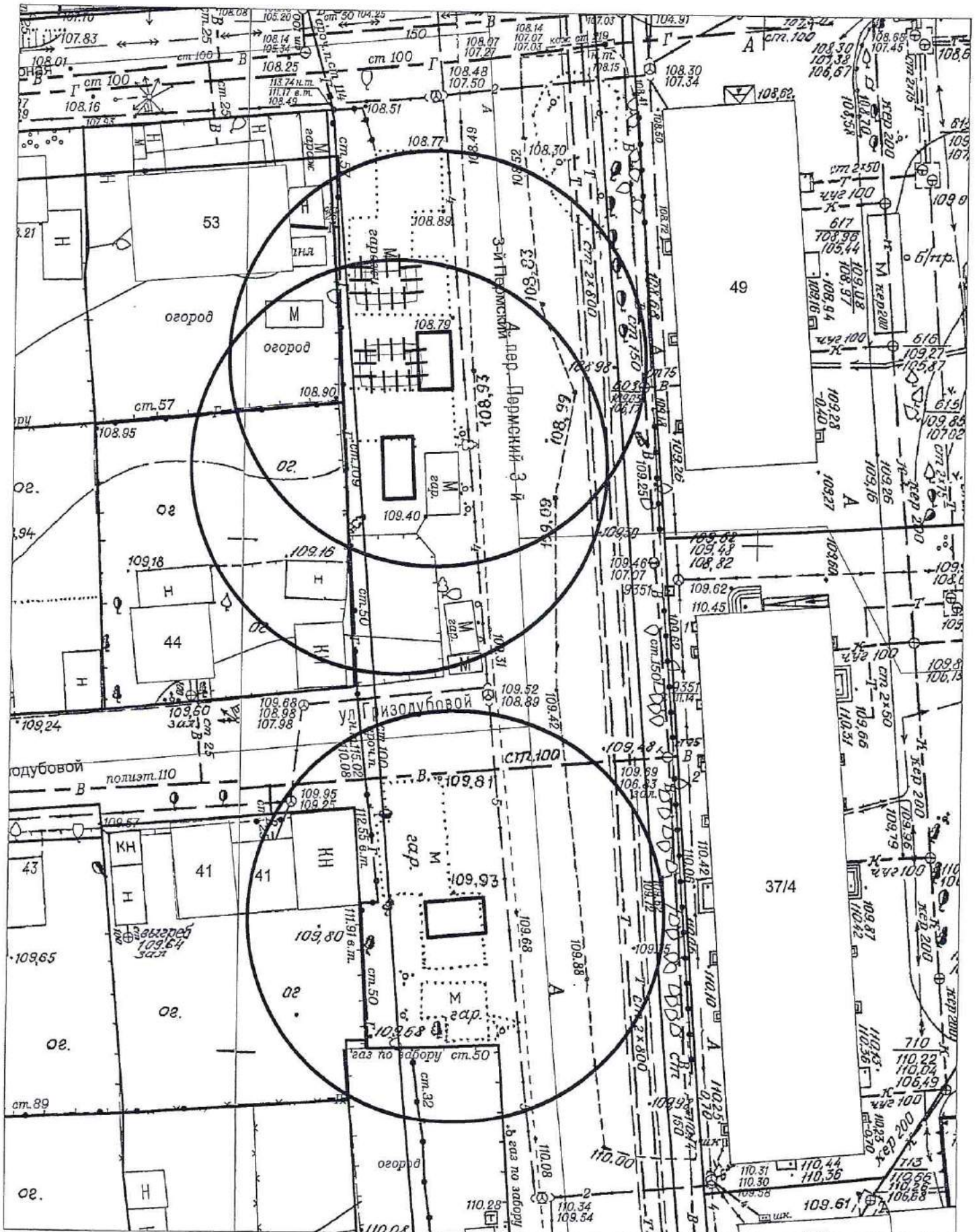
на топографическом плане М 1:500



# Карта-схема территории № 1006

по адресному ориентиру: 3-й Пермский переулок

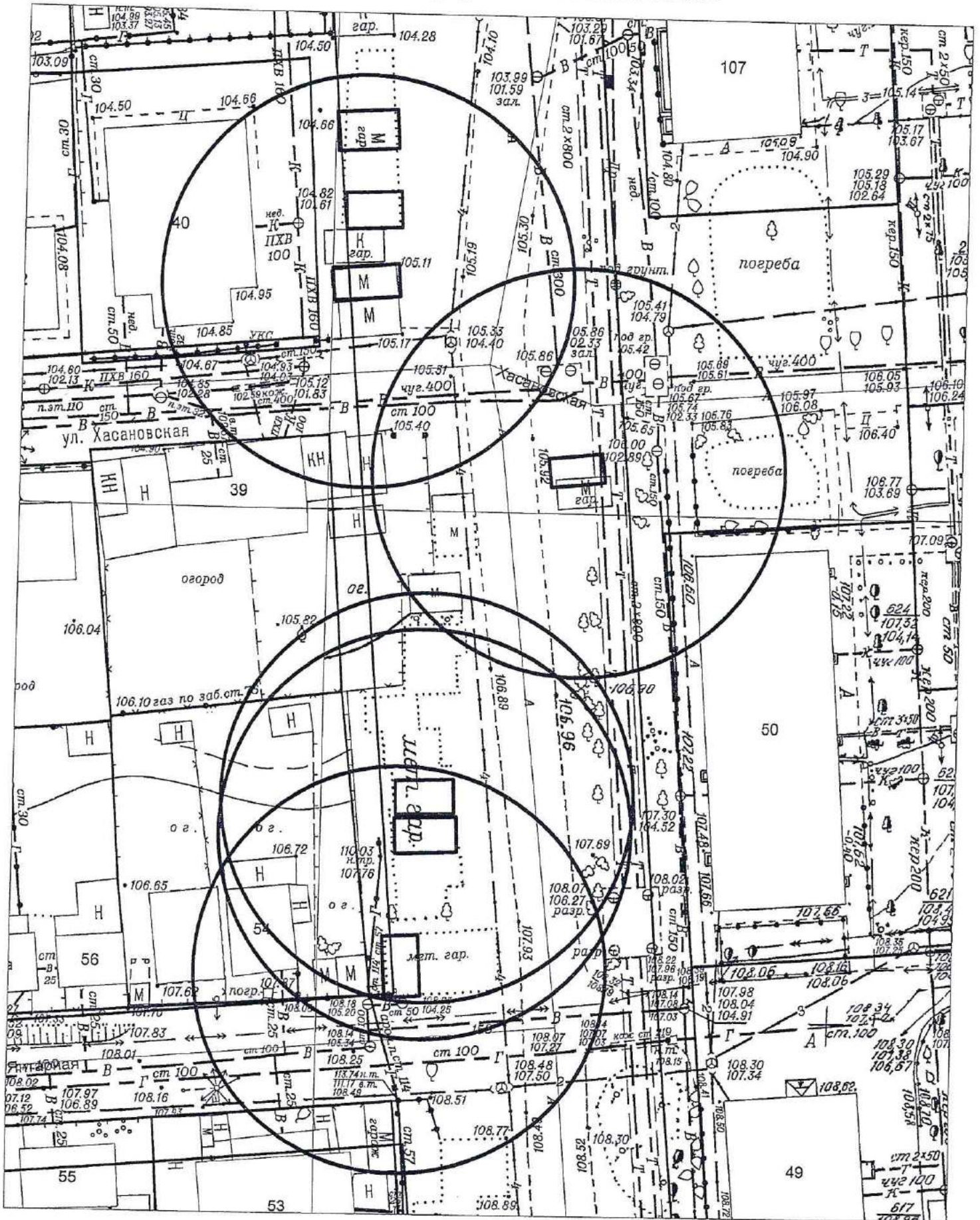
на топографическом плане М 1:500



# Карта-схема территории № 1007

по адресному ориентиру: 3-й Пермский переулок

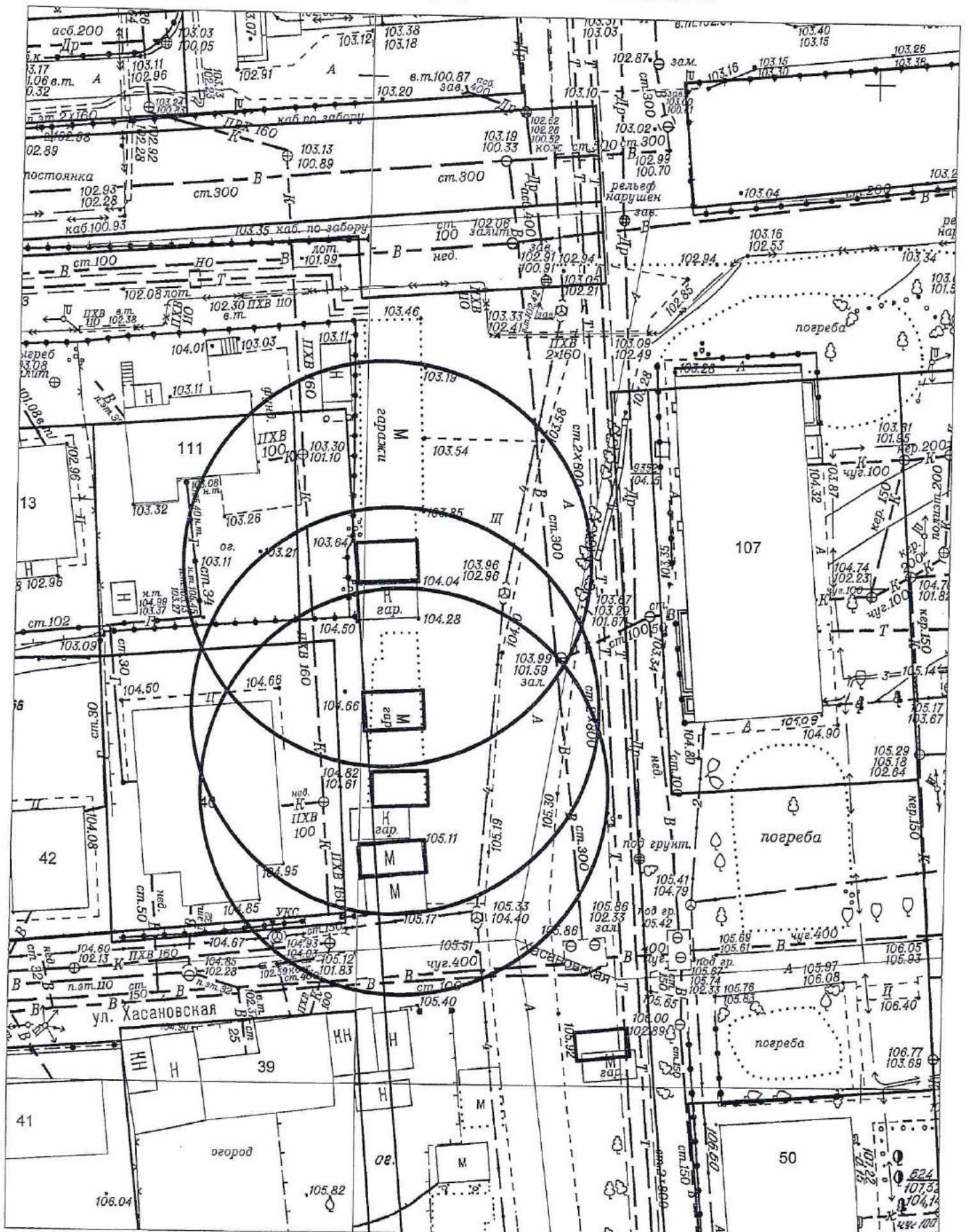
на топографическом плане М 1:500



# Карта-схема территории № 1008

по адресному ориентиру: 3-й Пермский переулок

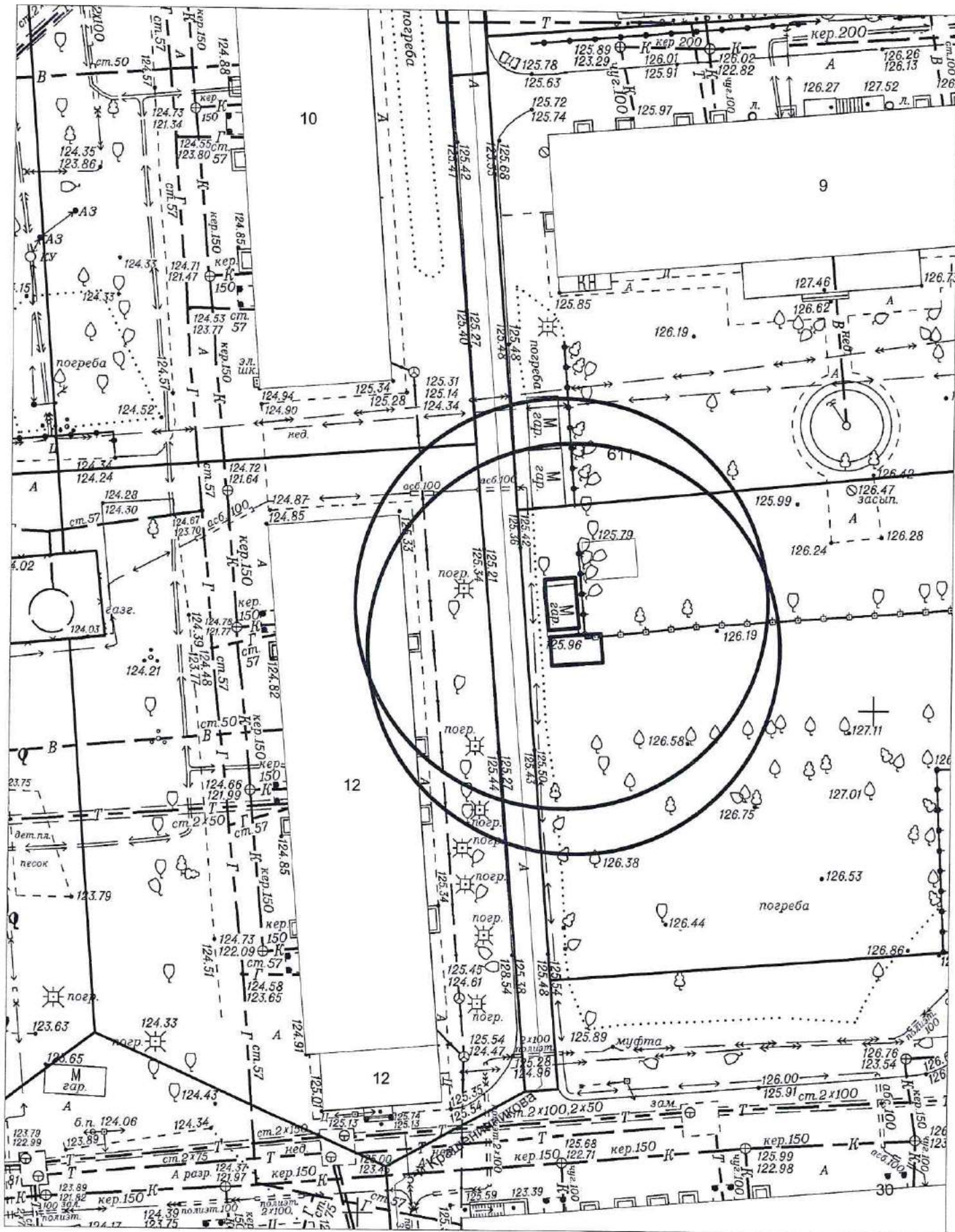
на топографическом плане М 1:500



# Карта-схема территории № 1009

по адресному ориентиру: 3-й пер. Крашенинникова, 9

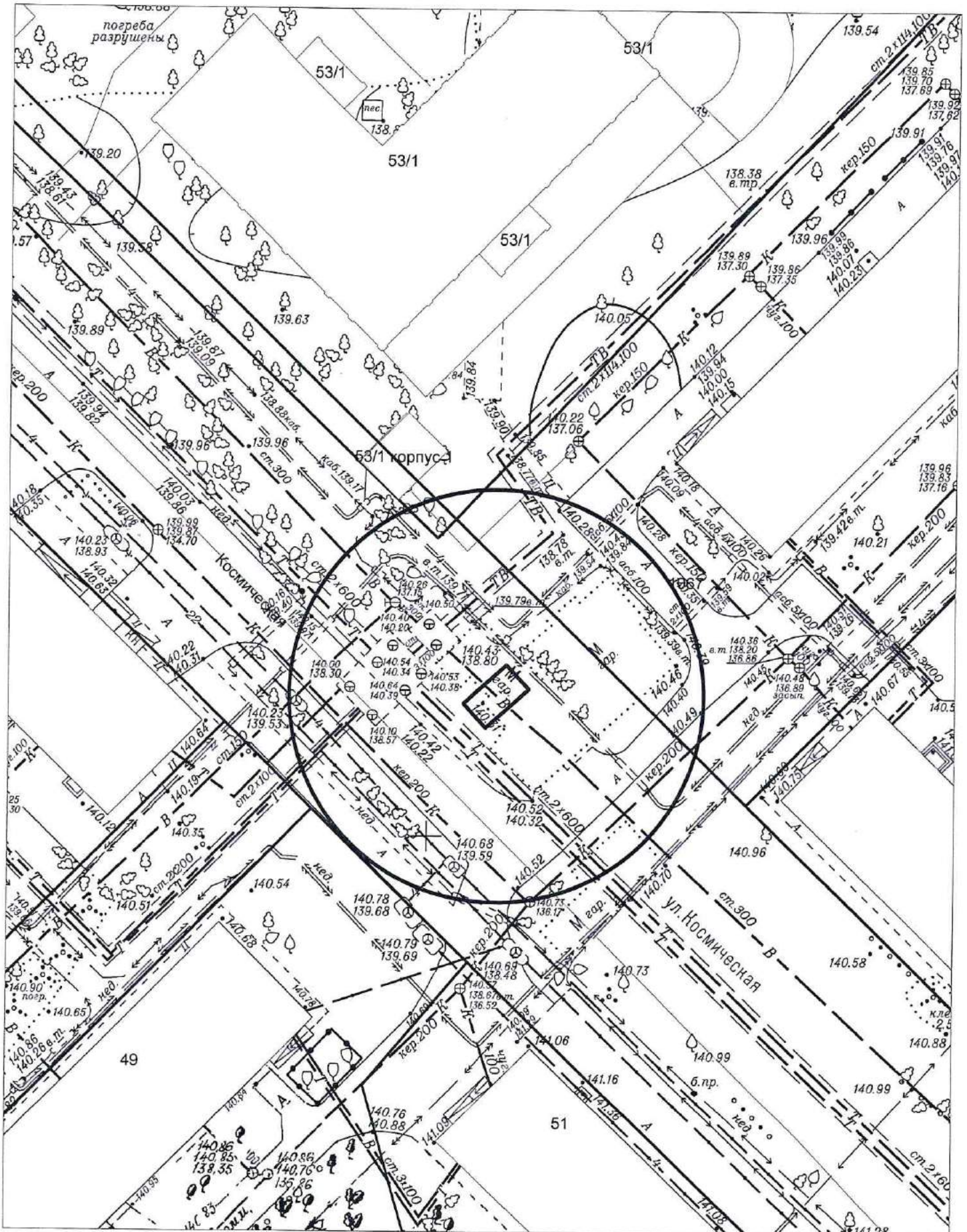
на топографическом плане М 1:500



# Карта-схема территории № 1010

по адресному ориентиру: ул. Блюхера, 59

на топографическом плане М 1:500

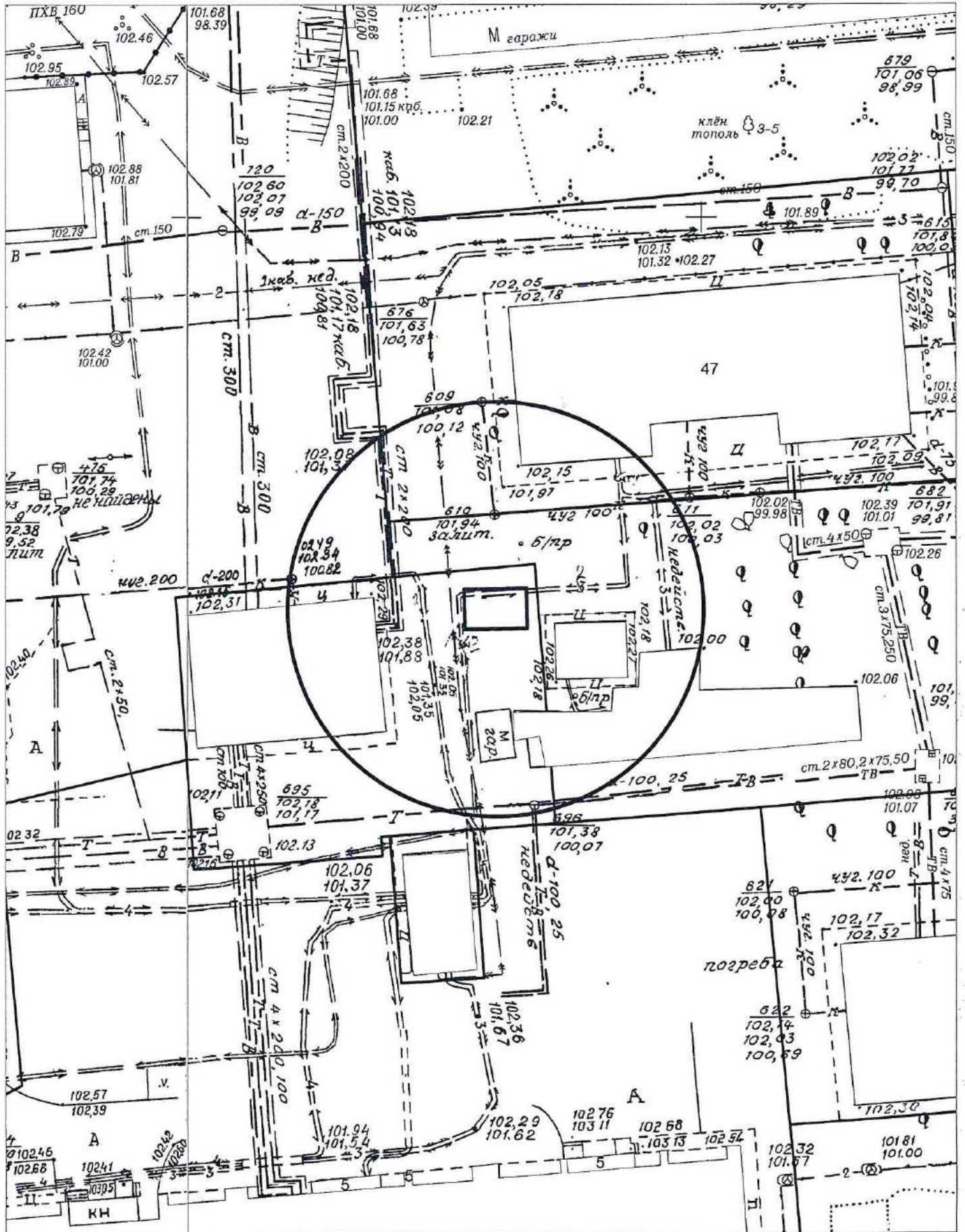




# Карта-схема территории № 1011

по адресному ориентиру: ул. Невельского, 47

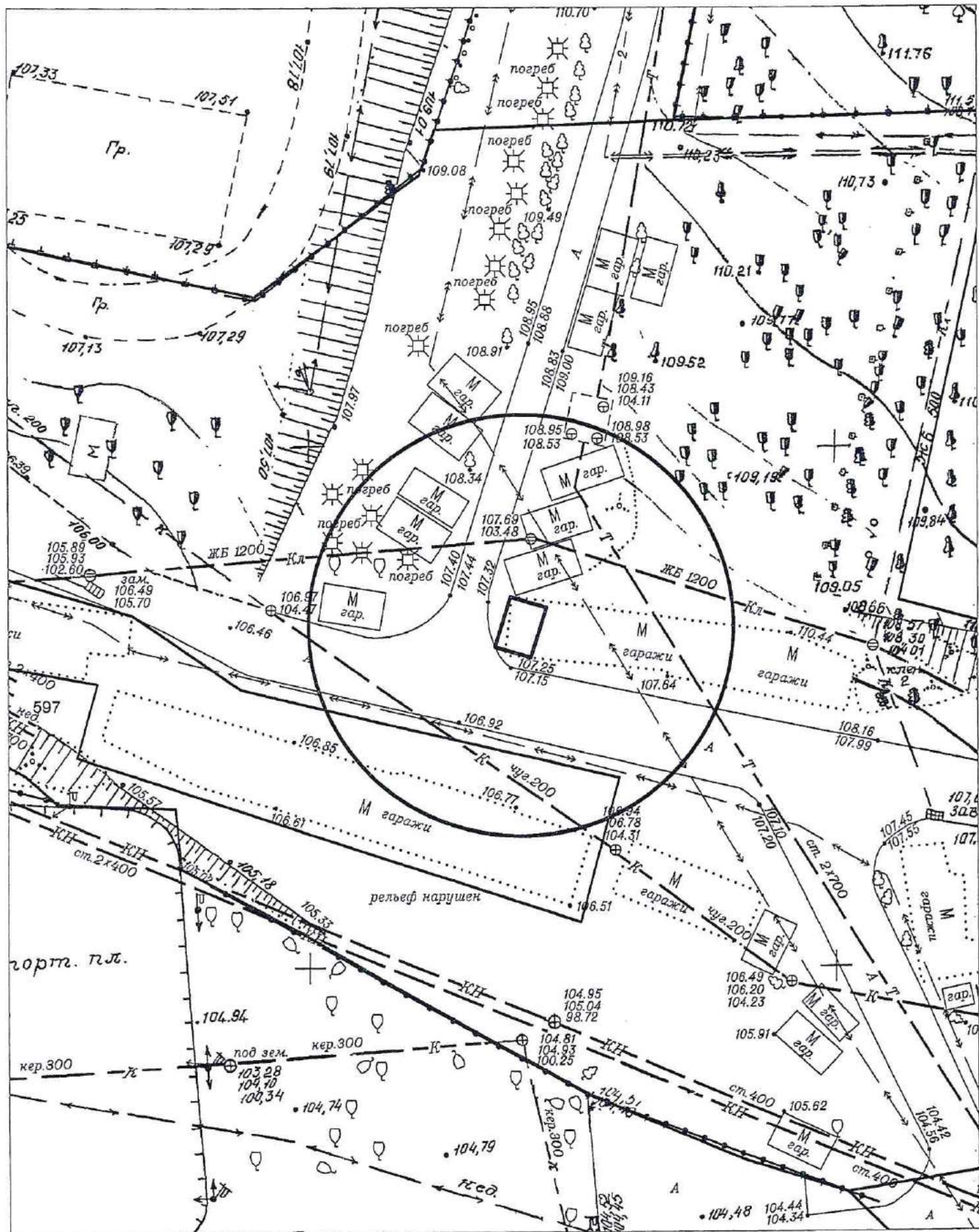
на топографическом плане М 1:500



# Карта-схема территории № 1012

по адресному ориентиру: ул. Немировича-Данченко, 18/2

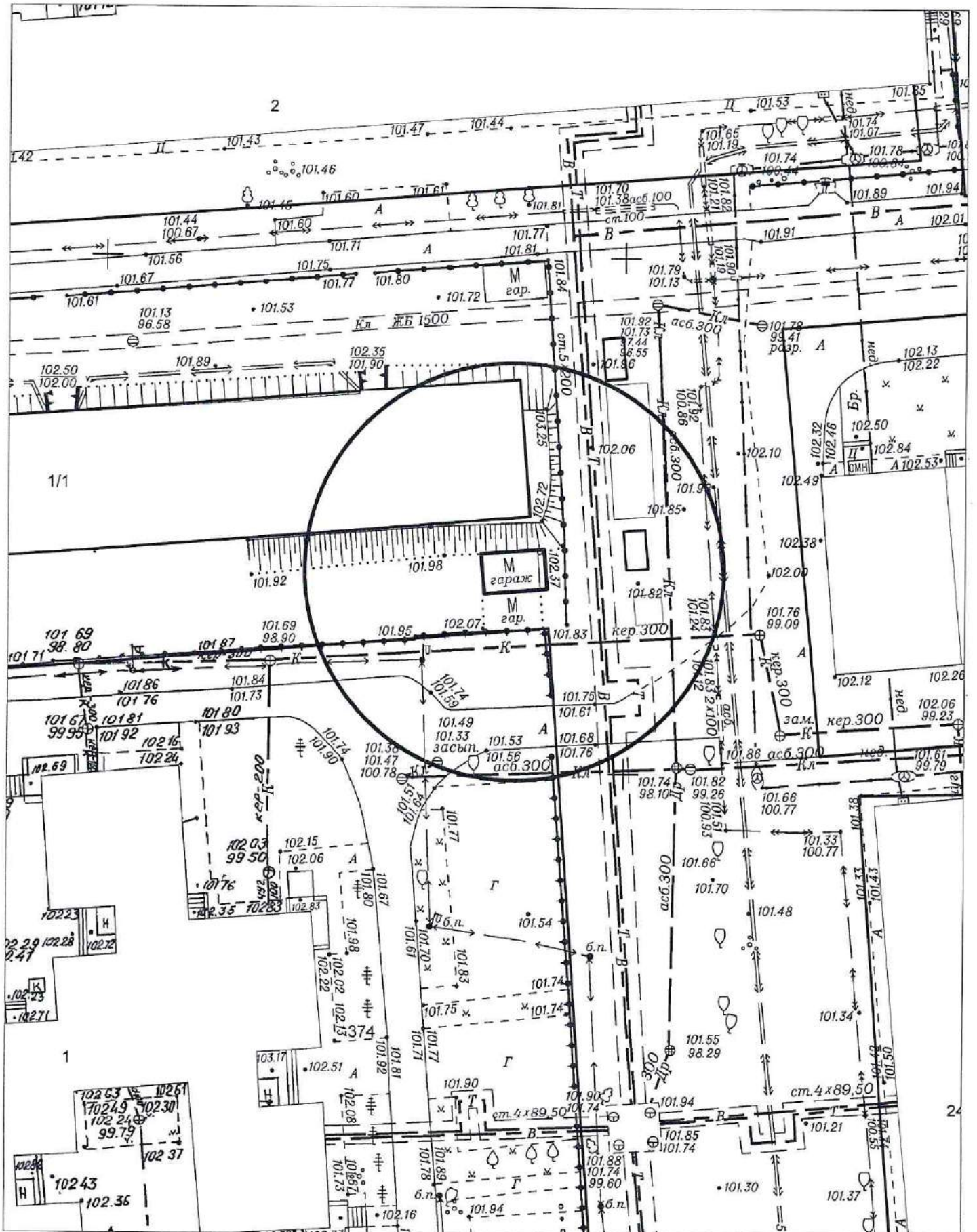
на топографическом плане М 1:500



# Карта-схема территории № 1013

по адресному ориентиру: ул. Троллейная, 24

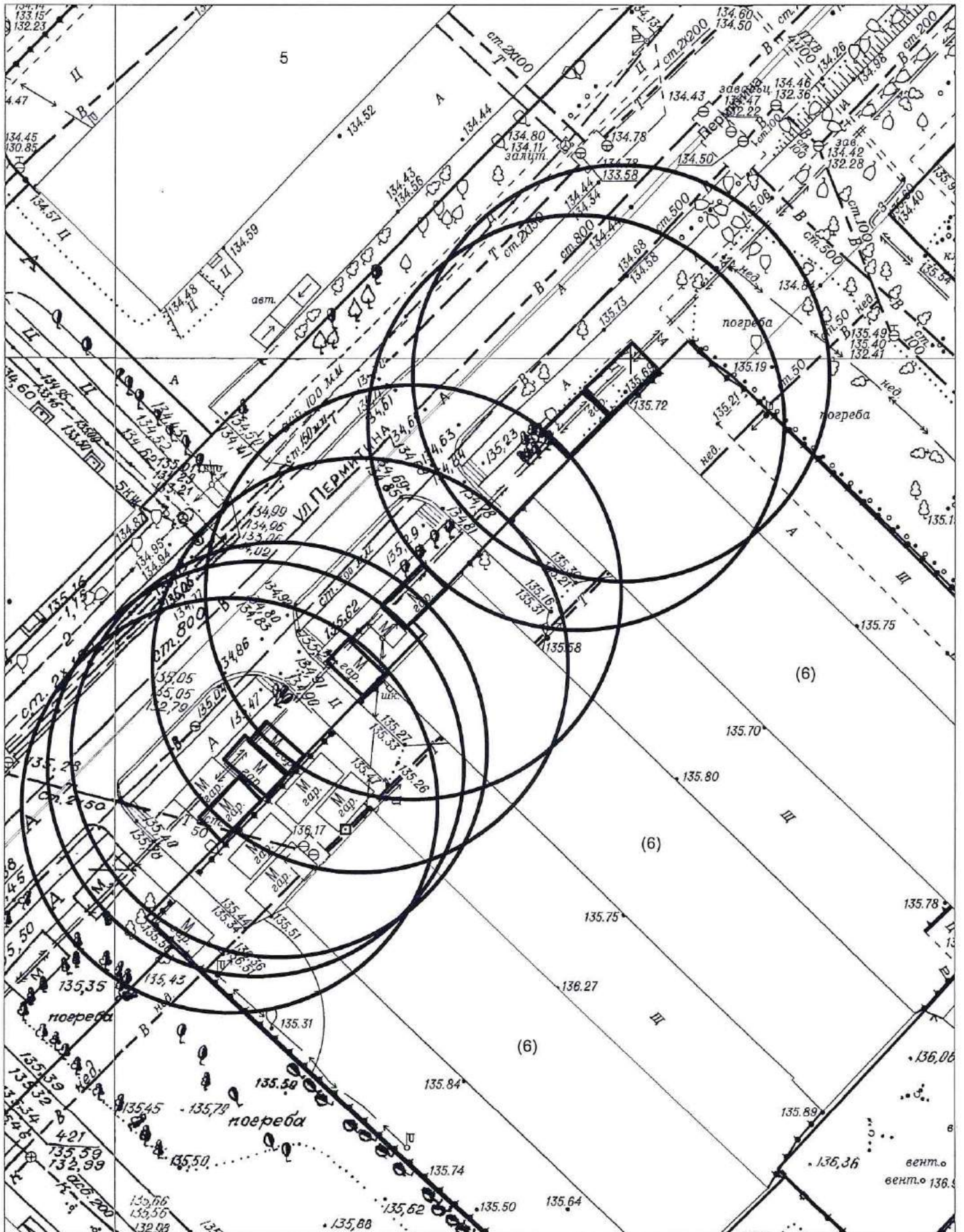
на топографическом плане М 1:500



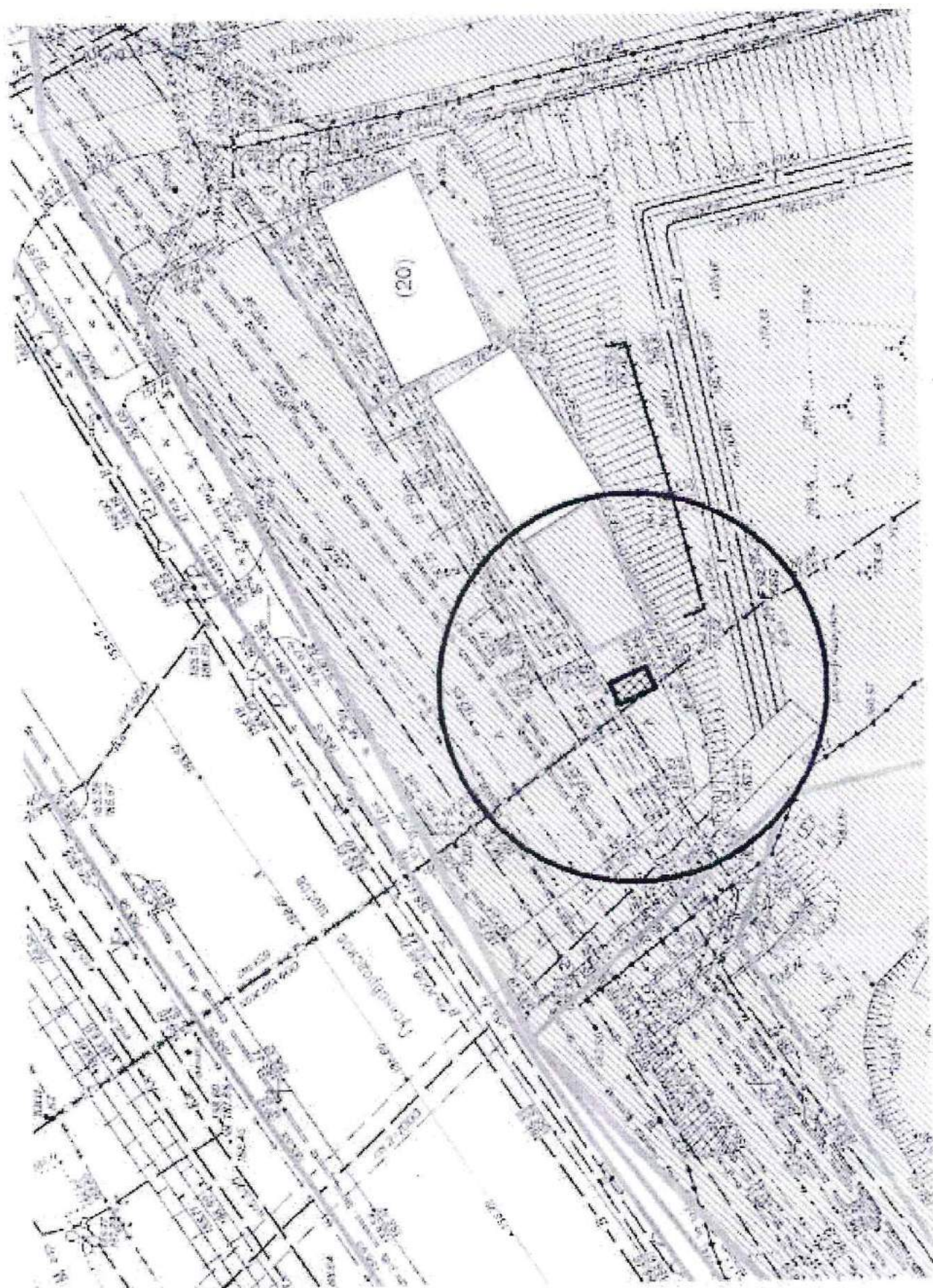
# Карта-схема территории № 1014

по адресу ориентира: ул. Пермитина, 6

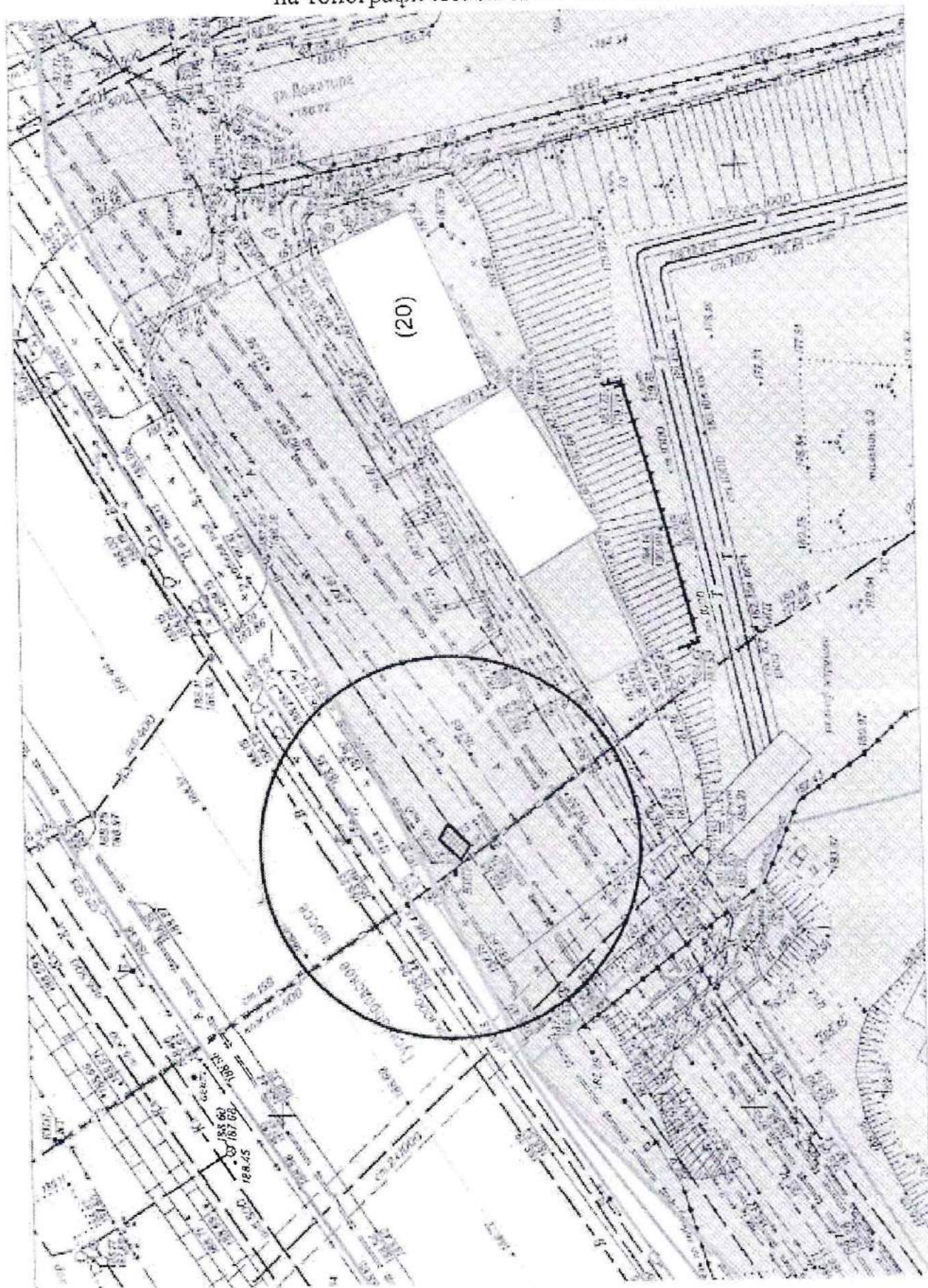
на топографическом плане М 1:500



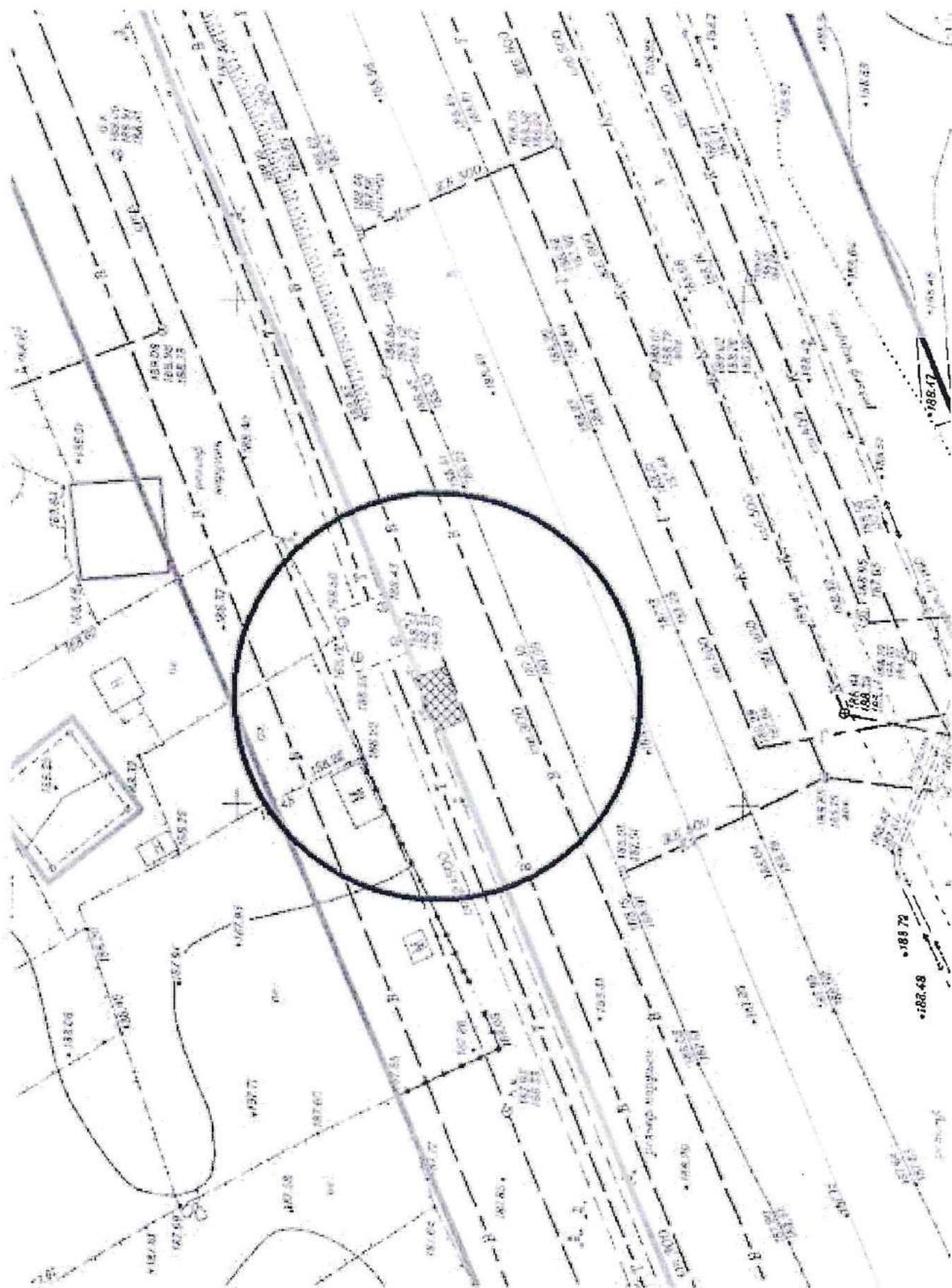
Карта-схема территории № 1015  
по адресному ориентиру улица ГБШ, (5)  
на топографическом плане М 1:500



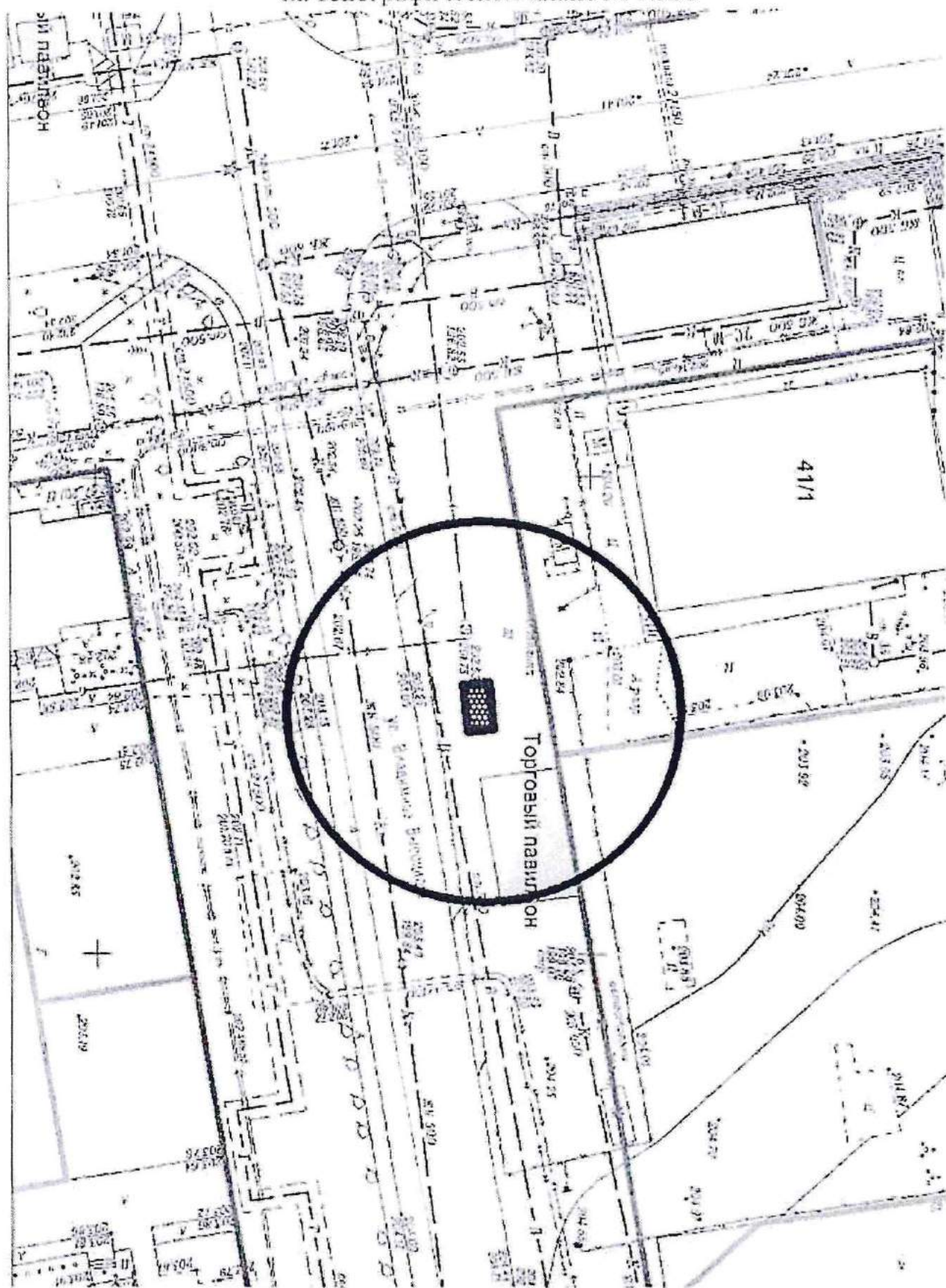
Карта-схема территории № 1016  
по адресному ориентиру улица ГБЦ, (5)  
на топографическом плане М 1:500



Карта-схема территории № 1017  
по адресному ориентиру улица Выборная, (199)  
на топографическом плане М 1:500

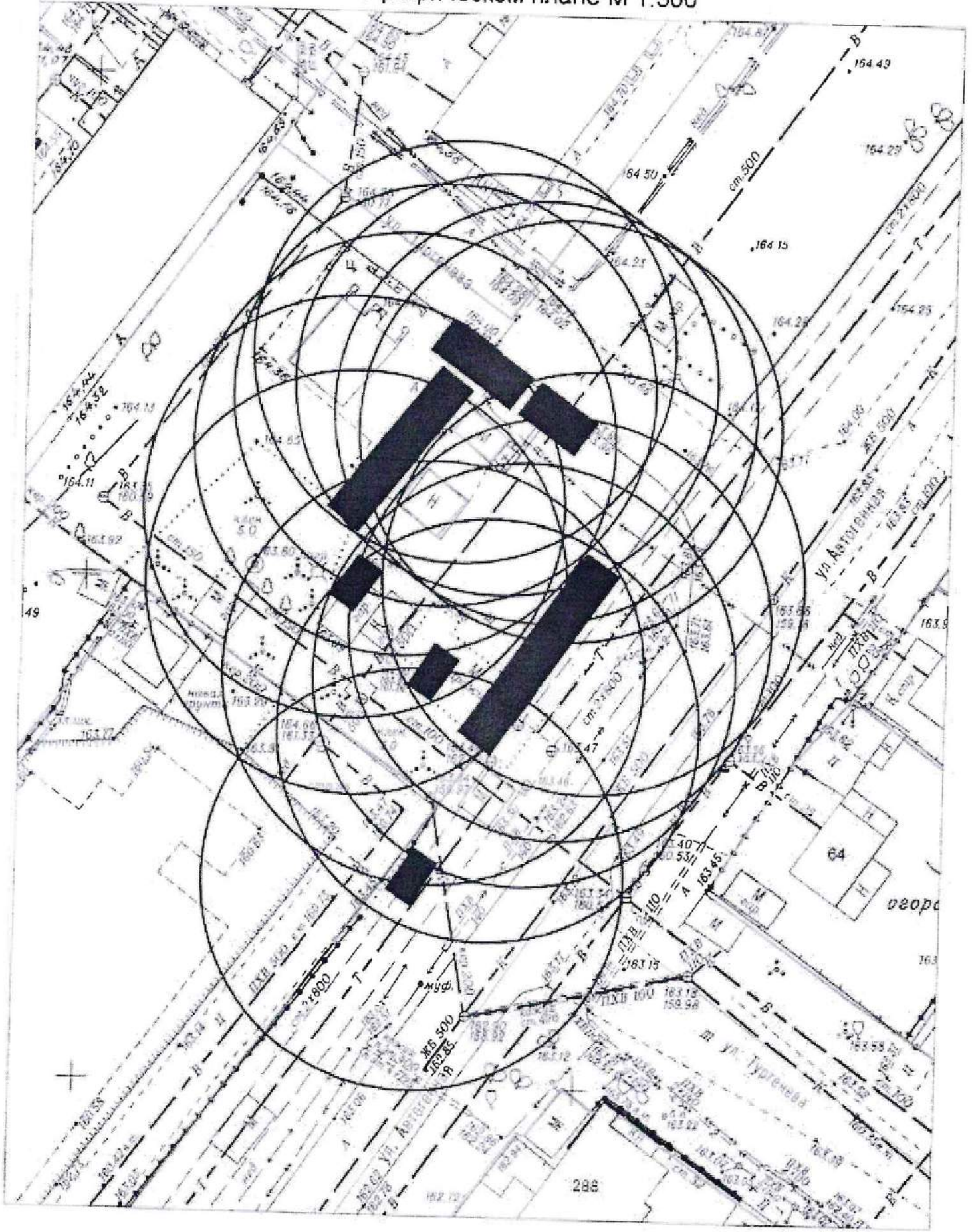


Карта-схема территории № 1018  
по адресному ориентиру улица В. Высоцкого, (41/1)  
на топографическом плане М 1:500

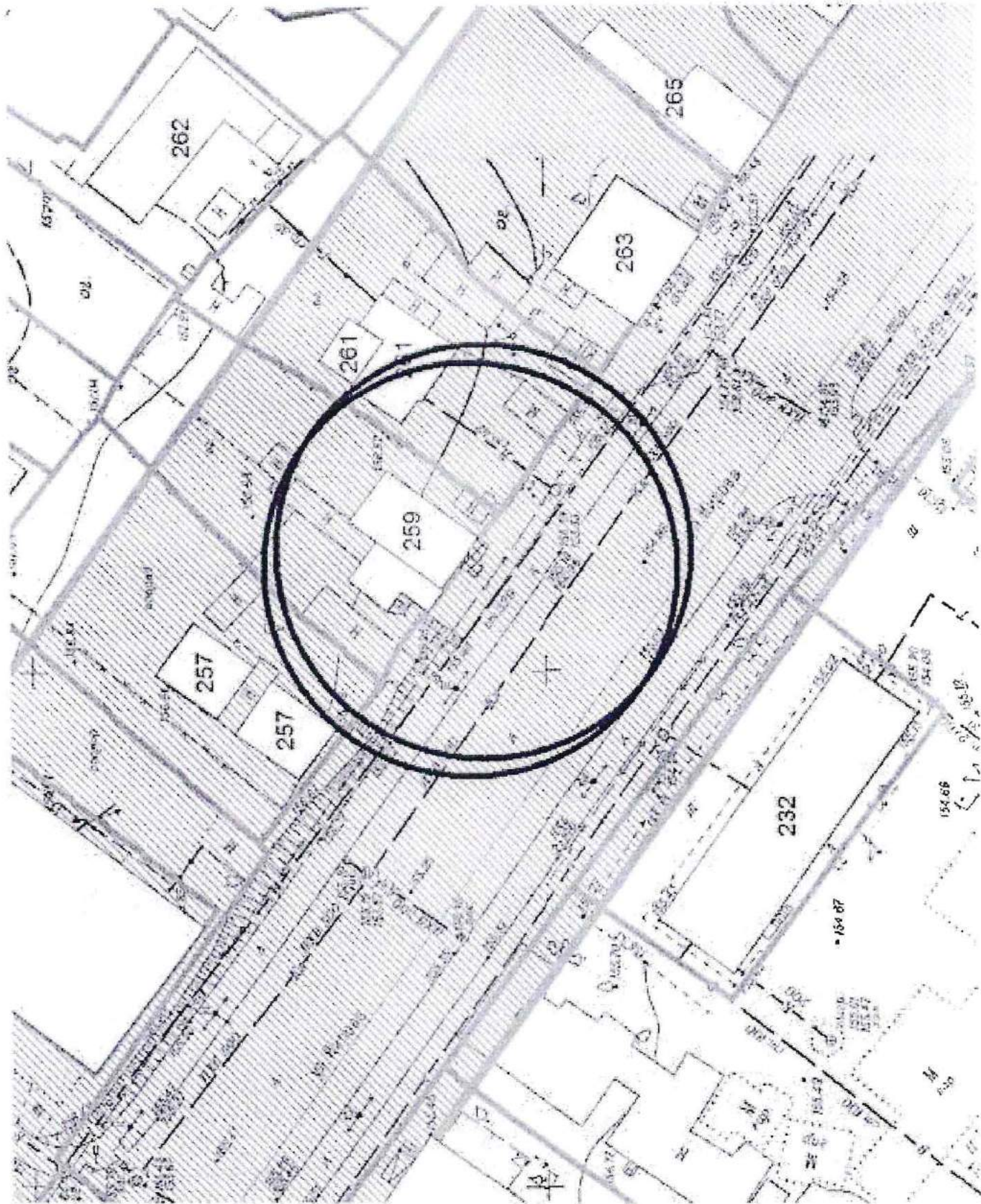




Карта-схема территории № 1019  
по адресному ориентиру улица Чехова, (273)  
на топографическом плане М 1:500

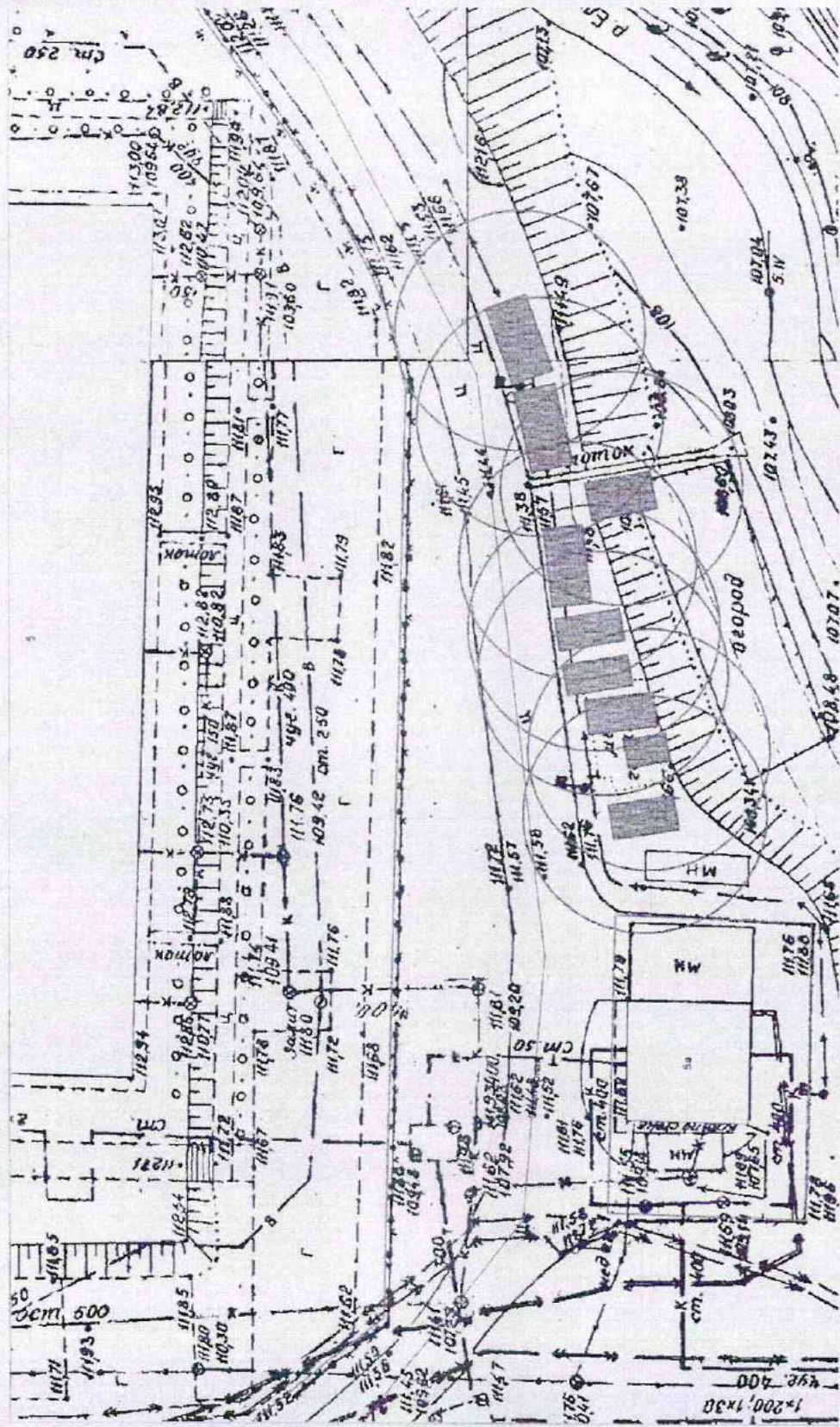


Карта-схема территории № 1020  
по адресному ориентиру улица Кирова, (259)  
на топографическом плане М 1:500

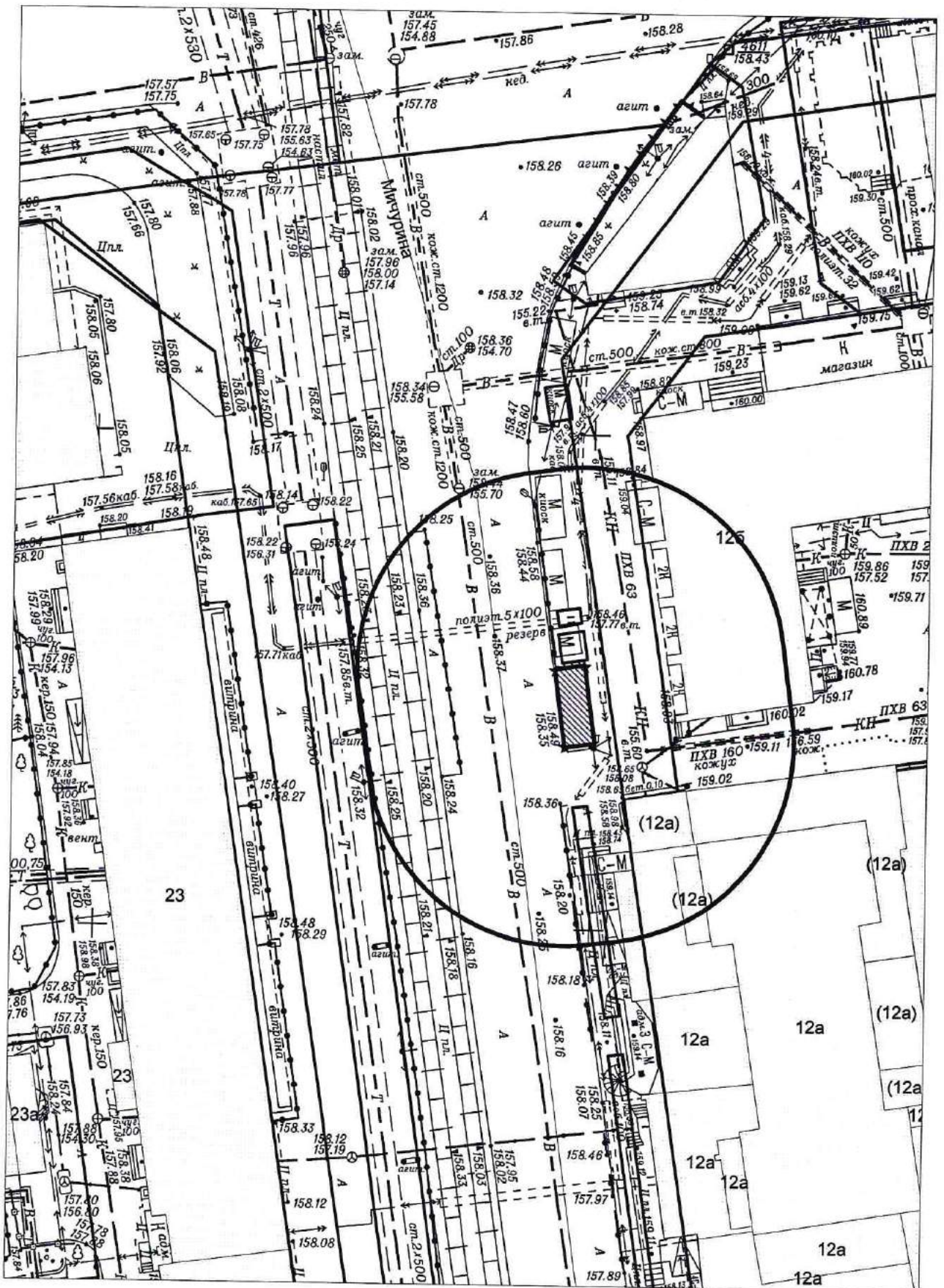


# Карта-схема территории № 1021

по адресному ориентиру: г. Новосибирск, ул. Экваторная, (5)  
на топографическом плане М 1:500



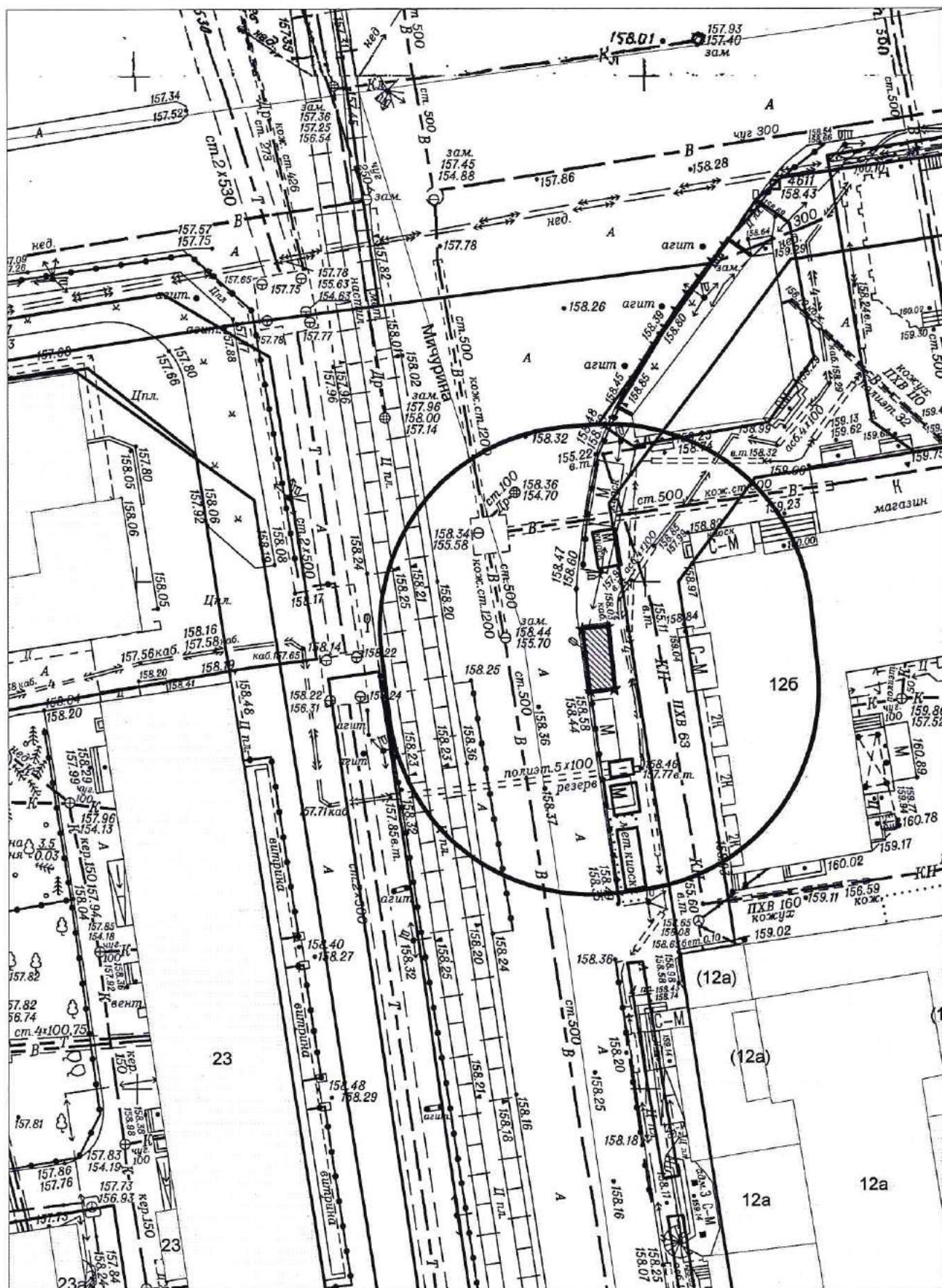
Карта - схема № 1022  
с адресным ориентиром: ул. Мичурина, (12)  
на топографическом плане М 1:500



# Карта - схема № 1023

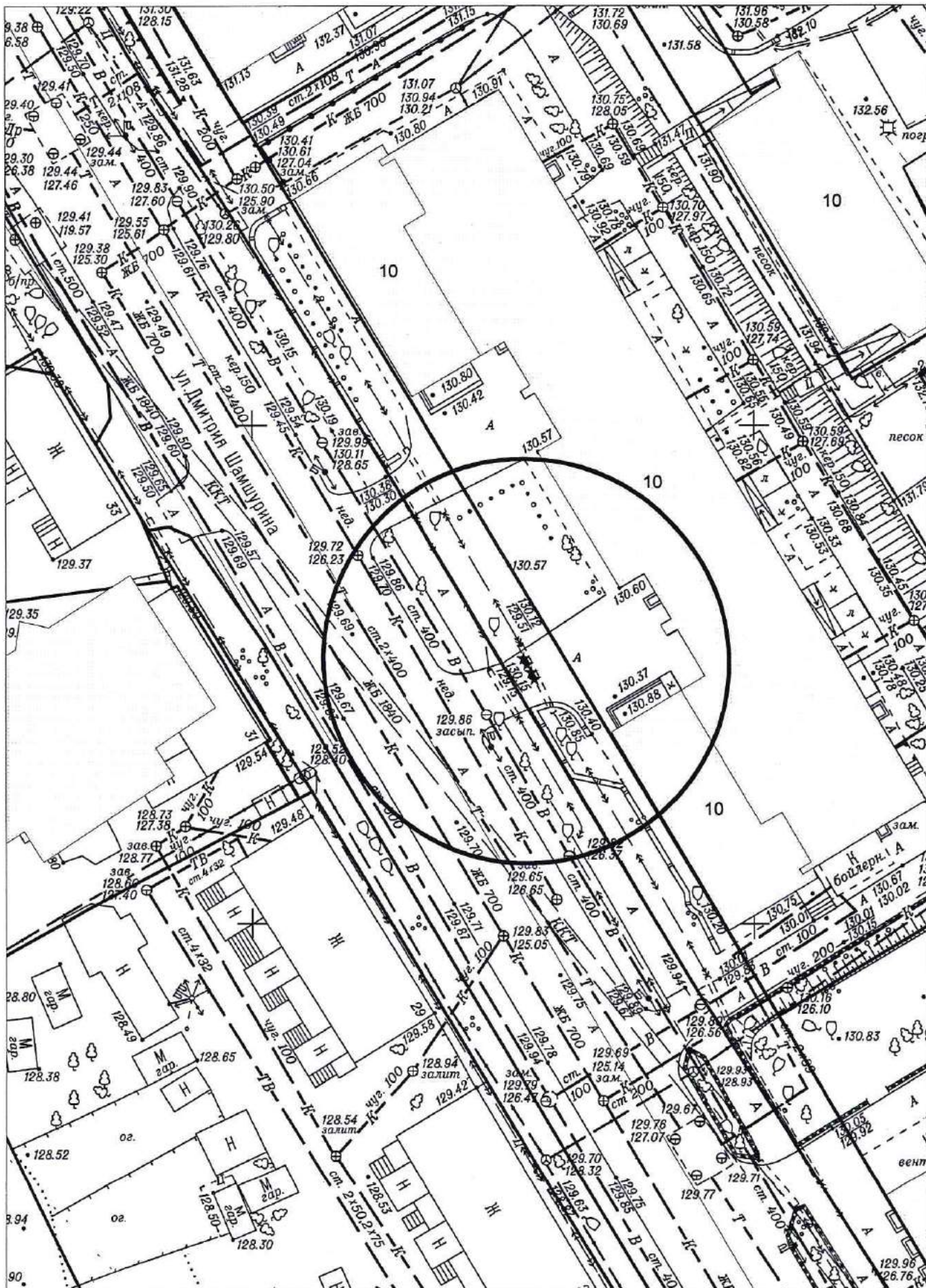
с адресным ориентиром: ул. Мичурина, (12)

на топографическом плане М 1:500






**Карта - схема № 1025**  
с адресным ориентиром: ул. Дмитрия Шамшурина, (10)  
на топографическом плане М 1:500



# Карта - схема № 1026

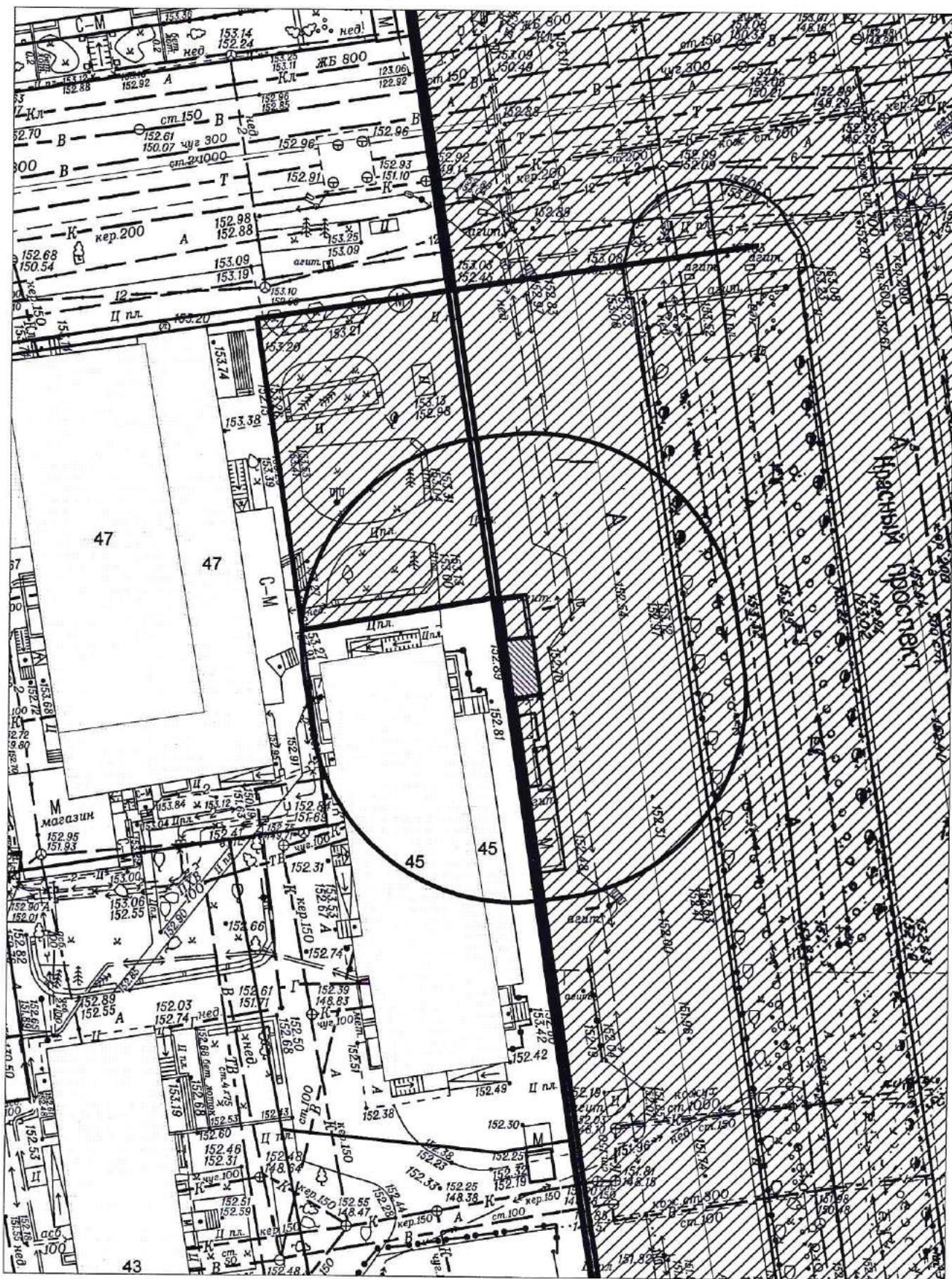
с адресным ориентиром: СНТ "Ельцовка" ул. Дачное шоссе, (144)  
на топографическом плане М 1:500





# Карта - схема № 1027

с адресным ориентиром: Красный проспект, (45)  
на топографическом плане М 1:500



**Карта - схема № 1028**  
с адресным ориентиром: ул. Линейная, (29)  
на топографическом плане М 1:500

